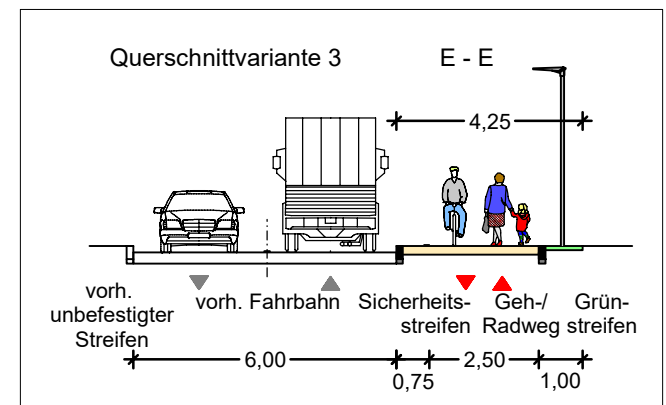
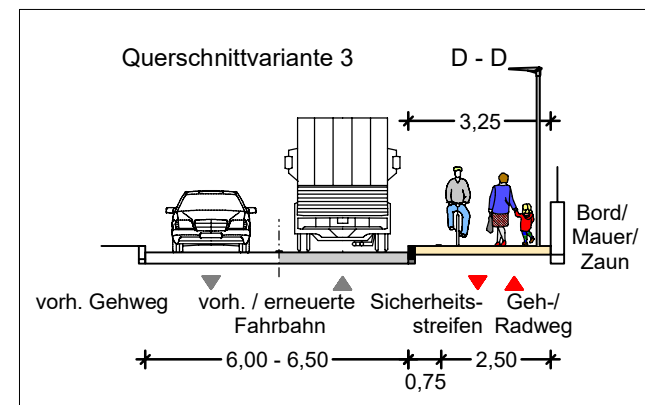


Kartengrundlage: Stadt Halle (Saale), FB Planen, Abt. Stadtvermessung
 Lagestatus 150 (LS 150); Höhen über NNH (DHHN2016)
 Ergänzung Stadtgrundkarte mit Angaben des Liegenschaftskatasters (Bl. 1, 6)
 Nutzungsgenehmigung: ALKIS © GeoBasis-DE/ LVermGeo LSA, 11/2018 / A 18-42603-09-14



Am Heidesee



Bahnunterführung



FGÜ, Bushaltestelle Richtung Nietleben



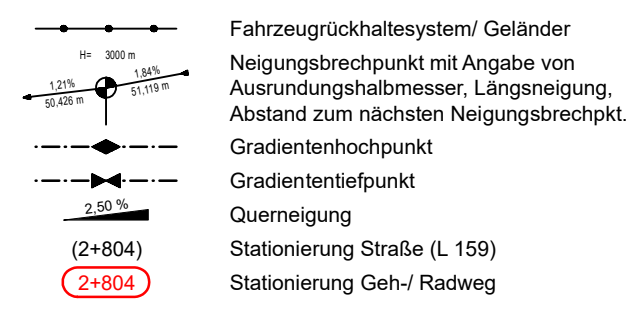
Bahnübergang Habichtsfang



Übergang zur Schnittstelle Nietleben

Zeichenerklärung

	Geh-/ Radweg - Asphalt		Gehweg - Pflaster
	Bankett		Radweg - Asphalt
	Fahrbahn - Asphalt		Sicherheitsstreifen - Pflaster
	Damm		Fahrbahnteiler - Pflaster
	Mulde/ Graben		Zufahrt - Asphalt
	Einschnitt		Gleisüberweg - Platten
	Waldweg - Asphalt		Grünfläche
	Waldweg - unbefestigt		Angleichung an Bestand
	Aufpflasterung - Großpflaster		Lichtpunkt



	9160	Lebensraumtyp 9160 Subatlantischer oder mitteleuropäischer Stieleichenwald oder Eichen-Hainbuchenwald
	9170	Lebensraumtyp 9170 Labkraut-Eichen-Hainbuchenwald

hallesaale*
 HANDELSTADT

Anlage: 2 / 6
 Lageplan
 Variante 2.2

aufgestellt: Fachbereich Mobilität
 Abt. Verkehrsplanung (66.2)

Datum: 20.09.21

Maßstab: --

VARIANTENBESCHLUSS
 Neubau eines straßenbegleitenden Geh- und Radweges
 entlang der Salzmünder Straße/ Heidestraße
 zwischen den Stadtteilen Dölau und Nietleben