

Stadt Halle (Saale)

# Methodenbericht

zum

**Mietspiegel Halle (Saale) 2024**

Stand 16.11.2023



ANALYSE &  
KONZEPTE  
immo.consult

## Inhalt

<b>Abbildungsverzeichnis.....</b>	<b>I</b>
<b>Tabellenverzeichnis .....</b>	<b>II</b>
<b>1 Einleitung .....</b>	<b>1</b>
<b>2 Vorgaben und Ablauf der Mietspiegelerstellung .....</b>	<b>2</b>
2.1 Vorgaben .....	2
2.2 Ablauf.....	2
<b>3 Wohnwertmerkmale des Mietrechts .....</b>	<b>4</b>
3.1 Art des Mietobjekts .....	4
3.2 Größe .....	5
3.3 Ausstattung.....	6
3.4 Beschaffenheit .....	6
3.5 Wohnlage .....	6
3.5.1 Wohnlage - Konzeption .....	7
3.5.2 Wohnlage - Aufbau der Basisdatenbank .....	7
3.5.3 Wohnlage - Indikatoren .....	8
3.5.4 Wohnlage - Aggregation der Indikatorenwerte auf Blockseitenebene .....	17
3.5.5 Wohnlage - Referenzgebiete .....	18
3.5.6 Wohnlage - Wohnlagenformel .....	19
3.5.7 Wohnlage – Zuordnung der Wohnlage .....	23
3.5.8 Wohnlage – Plausibilisierung und Anpassung der Wohnlage .....	25
3.6 Energetische Ausstattung und Beschaffenheit .....	25
<b>4 Methodische Vorgehensweise .....</b>	<b>26</b>
4.1 Datenerhebung .....	26
4.2 Datenschutz .....	27
4.3 Grundgesamtheit.....	27
4.4 Stichprobe .....	28
4.5 Ausschöpfung und Plausibilitätskontrollen .....	28
4.6 Datenauswertung .....	30
4.6.1 Regression der 1. Stufe.....	31
4.6.2 Regression der 2. Stufe.....	33
<b>5 Ortsübliche Vergleichsmiete .....</b>	<b>38</b>
5.1 Mietspiegeltabelle .....	38
5.2 Zu- und Abschläge für weitere Wohnwertmerkmale .....	40
5.3 Mietpreisspanne .....	41
<b>6 Mietspiegelbroschüre .....</b>	<b>45</b>
<b>Anlage A Wohnlagekarte .....</b>	<b>46</b>
<b>Anlage B Wohnlageverzeichnis .....</b>	<b>48</b>
<b>Anlage C Fragebogen.....</b>	<b>112</b>

## Abbildungsverzeichnis

Abb. 1	Grünflächen .....	10
Abb. 2	Gewerbeflächen .....	11
Abb. 3	Haupt- und Nebenzentren in Halle (Saale) .....	12
Abb. 4	Schulen und Kindergärten in Halle (Saale) .....	13
Abb. 5	Straßen- und S-Bahn-Stationen .....	14
Abb. 6	Bodenrichtwertzonen in Halle (Saale) .....	15
Abb. 7	Stadtviertel in Halle (Saale).....	17
Abb. 8	Karte Referenzgebiete mit Wohnlage.....	18
Abb. 9	Mietwertverteilung .....	29
Abb. 10	Zusammenhang von Wohnfläche und Netto-Kaltmiete .....	32
Abb. 11	Verteilung der standardisierten Residuen .....	32
Abb. 12	Netto-Mietfaktoren .....	33
Abb. 13	Netto-Mietfaktoren der Baualtersklassen .....	35
Abb. 14	Netto-Mietfaktoren der Baualtersklassen (zusammengefasst) .....	36
Abb. 15	Mietbegriff .....	38
Abb. 16	Mietpreisspanne .....	42
Abb. 17	Wohnlagenkarte Halle (Saale) – Gesamt .....	47
Abb. 18	Anschreiben .....	113
Abb. 19	Fragebogen – Seite 1.....	114
Abb. 20	Fragebogen – Seite 2.....	115
Abb. 21	Fragebogen – Seite 3.....	116
Abb. 22	Fragebogen – Seite 4.....	117
Abb. 23	Informationsblatt zum Datenschutz (Datenschutzhinweis).....	118

## Tabellenverzeichnis

Tab. 1	Indikatorenset zur Wohnlagenbestimmung in Halle (Saale) .....	9
Tab. 2	Regressionsmodell.....	21
Tab. 3	Wohnlageneinstufung im Arbeitskreis und nach Berechnung .....	22
Tab. 4	Stichprobengröße und Rücklaufstatistik .....	30
Tab. 5	Regressionsrechnung: Wohnfläche .....	31
Tab. 6	Regressionsrechnung: Netto-Mietfaktor .....	37
Tab. 7	Netto-Kaltmiete in Abhängigkeit von der Wohnfläche <sup>1</sup> .....	39
Tab. 8	Zu- und Abschläge für Wohnwertmerkmale (in Prozent) .....	40
Tab. 9	Beispiele für wohnwerterhöhende und wohnwertmindernde Merkmale .....	44

## 1 Einleitung

Für die Stadt Halle (Saale) wurde 2023 ein qualifizierter Mietspiegel erstellt. Der Mietspiegel findet seine Grundlage im Bürgerlichen Gesetzbuch (BGB). Er bildet eine Übersicht über die in der Stadt Halle (Saale) zum 01.03.2023 gezahlten Mieten für nicht preisgebundenen Wohnraum vergleichbarer Art, Größe, Ausstattung, Beschaffenheit und Lage einschließlich der energetischen Ausstattung und Beschaffenheit.

Mietspiegel bieten den Mietvertragsparteien bei bestehenden Mietverhältnissen die Möglichkeit, in eigener Verantwortung die ortsübliche Vergleichsmiete nach § 558 BGB zu ermitteln, ohne selbst Vergleichsobjekte benennen oder erhebliche Kosten und Zeit für Gutachten aufwenden zu müssen.

Der vorliegende qualifizierte Mietspiegel wurde von Analyse & Konzepte immo.consult GmbH im Auftrag der Stadt Halle (Saale) erstellt. Es handelt sich um einen qualifizierten Mietspiegel im Sinne von § 558d BGB. Er basiert auf einer breiten empirischen Basis und gibt einen repräsentativen Überblick über die ortsüblichen Mieten im nicht preisgebundenen Wohnungsbestand. Nachfolgend wird die Bezeichnung „*Mietspiegel Stadt Halle (Saale) 2024*“ verwendet.

An der Erstellung des Mietspiegels hat ein projektbegleitender Arbeitskreis mitgewirkt. Die Projektleitung lag beim Fachbereich Städtebau und Bauordnung des Geschäftsbereichs Stadtentwicklung und Umwelt der Stadt Halle (Saale). Im Arbeitskreis vertreten waren weiterhin:

- Deutscher Mieterbund Halle e.V.
- Haus & Grund Halle e.V.
- Gesellschaft für Wohn- und Gewerbeimmobilien Halle-Neustadt mbH (GWG)
- Hallesche Wohnungsgesellschaft mbH (HWG)
- Hallesche Wohnungsgenossenschaft FREIHEIT eG (HWF)
- FROHE ZUKUNFT Wohnungsgenossenschaft eG
- Bau- und Wohnungsgenossenschaft Halle - Merseburg e.G. (BWG)
- Bauverein Halle & Leuna eG
- Amtsgericht Halle (Saale)
- in beratender Funktion der Mietspiegelexperte des Deutschen Städtetags

Die Auswertung der Daten und die wissenschaftliche Bearbeitung des Mietspiegels erfolgte durch Analyse & Konzepte immo.consult GmbH, Gasstraße 10, 22761 Hamburg.

Dieser Methodenbericht dokumentiert die Arbeitsschritte bei der Erstellung des Mietspiegels, die empirische Datenerhebung und die Auswertung.

Aus Gründen der besseren Lesbarkeit wird bei personenbezogenen Bezeichnungen das generische Maskulinum verwendet. Die verkürzte Sprachform hat lediglich redaktionelle Gründe, die ausschließliche Verwendung der männlichen Form soll geschlechtsunabhängig verstanden werden.

## **2 Vorgaben und Ablauf der Mietspiegelerstellung**

### **2.1 Vorgaben**

Analyse & Konzepte immo.consult GmbH wurde von der Stadt Halle (Saale) beauftragt, die empirischen Erhebungen für den Mietspiegel durchzuführen und die Erstellung des Mietspiegels vorzunehmen.

Die methodischen Rahmenbedingungen für die Erstellung des Mietspiegels wurden durch den Auftraggeber definiert. Zu den Vorgaben der Untersuchung gehörten vor allem folgende Leistungen:

- Erarbeitung der Gesamtkonzeption in Abstimmung mit den beteiligten Interessensvertretern
- Erstellung eines Fragebogens mit Online-Antwortmöglichkeit
- Schriftliche Befragung von Mietern und Vermietern
- Erarbeitung einer Wohnlagenkarte
- Erstellung eines Regressionsmietspiegels
- Erstellung der Mietspiegel-Broschüre und eines Methodenberichts
- Erstellung eines Online-Mietspiegelrechners

### **2.2 Ablauf**

Im Oktober 2022 wurde mit den Vorbereitungen zur Erstellung des Mietspiegels begonnen. Die Festlegung der Grundkonzeption erfolgte in Abstimmung mit dem projektbegleitenden Arbeitskreis am 05.10.2022. In einer zweiten Arbeitskreissitzung wurde am 07.11.2022 der Fragebogen für die Erhebung von Mietdaten erarbeitet.

Für die Datenerhebung wurden Adressdaten aus den Grundsteuerveranlagungen sowie aus dem Melderegister der Stadt Halle (Saale) genutzt. Nach Durchführung der Adressdatenarbeiten und der Stichprobenziehung im Februar 2023 erfolgte die Erhebungsphase im Zeitraum März 2023 bis Mai 2023. Ende April wurden alle angeschriebenen Personen, die auf das erste Schreiben nicht reagiert hatten, im Rahmen einer Erinnerungsaktion nochmals angeschrieben.

Parallel erfolgte eine Neuerstellung der Wohnlagenkarte mit Arbeitskreissitzungen am 07.11.2022, 23.01.2023, 20.03.2023, 24.04.2023 und 19.06.2023.

Nach der Erfassung und Kontrolle der Erhebungsdaten erfolgten die Datenaufbereitung und die Auswertung durch Analyse & Konzepte im Juni und Juli 2023. Die ersten Ergebnisse wurden dem Arbeitskreis am 15.08.2023 und 18.09.2023 vorgestellt.

Am 24.10.2023 wurden die Ergebnisse in gemeinsamer Sitzung des Ausschusses für Wirtschaft, Wissenschaft, Stadtentwicklung und Digitalisierung sowie des Ausschusses für Planungsangelegenheiten erstmalig vorgestellt. Des Weiteren befasste sich am 08.11.2023 der Sozial-, Gesundheits- und Gleichstellungsausschuss mit dem Mietspiegel.

Gemäß Beschluss des Stadtrates vom 22.11.2023 wurde der Mietspiegel als qualifiziert anerkannt und tritt zum 01.01.2024 für die Dauer von 2 Jahren in Kraft. Der Mietspiegel wurde vom Deutschen Mieterbund Halle e.V. sowie Haus & Grund Halle e.V., dem Verband der Wohnungswirtschaft Sachsen-Anhalt e.V. (VdW) und dem Verband der Wohnungsgenossenschaften Sachsen-Anhalt e.V. (VdWg) als qualifizierter Mietspiegel anerkannt.

### 3 Wohnwertmerkmale des Mietrechts

Das deutsche Vergleichsmietensystem basiert auf der Grundkonzeption, dass für gleichwertige Wohnungen eine ähnliche Miete bezahlt werden soll. Dieses System gibt dem Vermieter den Anspruch auf eine ortsübliche Miethöhe, den Mieter soll es davor schützen, mehr für seine Wohnung zu zahlen, als im ortstypischen Durchschnitt üblich ist.

Das seit 2001 in das BGB integrierte Mietrecht (§§ 535 ff.) benennt in § 558 Abs. 2 fünf Wohnwertmerkmale, nach denen Wohnungen hinsichtlich ihrer Qualität miteinander verglichen werden sollen: Art, Größe, Ausstattung, Beschaffenheit und Lage einschließlich der energetischen Ausstattung und Beschaffenheit.

Die konkrete Ausgestaltung der fünf Wohnwertmerkmale im Mietspiegel bleibt dem Mietspiegelsteller überlassen, er hat aufgrund seiner sachlichen und fachlichen Kompetenz eine gewisse Gestaltungsfreiheit, solange er sich im üblichen und gesetzlichen Rahmen bewegt.

Im Mietspiegel Halle (Saale) 2024 wurden diese Wohnwertmerkmale wie folgt umgesetzt:

#### 3.1 Art des Mietobjekts

Der Mietspiegel gilt nur für abgeschlossene, frei finanzierte Mietwohnungen in Mehrfamilienhäusern mit Wohnflächen zwischen 25 m<sup>2</sup> und 150 m<sup>2</sup>. Er gilt für Mehrfamilienhäuser auch dann, wenn nicht alle Wohneinheiten tatsächlich als Wohnung genutzt werden, sondern z. B. in einer Wohneinheit eine Büronutzung vorliegt.

Er gilt nach § 549 BGB dagegen **nicht** für

- Wohnraum, der nur zum vorübergehenden Gebrauch vermietet ist,
- Wohnraum, der Teil einer vom Vermieter selbst bewohnten Wohnung ist und den der Vermieter überwiegend mit Einrichtungsgegenständen auszustatten hat, sofern der Wohnraum dem Mieter nicht zum dauernden Gebrauch mit seiner Familie oder mit Personen überlassen ist, mit denen er einen auf Dauer angelegten gemeinsamen Haushalt führt,
- Wohnraum, den eine juristische Person des öffentlichen Rechts oder ein anerkannter privater Träger der Wohlfahrtspflege angemietet hat, um ihn Personen mit dringendem Wohnungsbedarf zu überlassen,
- Wohnraum in einer heimähnlichen Unterkunft (z. B. in Studenten- oder Jugendwohnheimen, Alten- und Pflegeheimen, Gemeinschaftsunterkünften).



Darüber hinaus ist der Mietspiegel **nicht** unmittelbar anwendbar auf

- preisgebundenen Wohnraum (öffentlich geförderte Wohnungen) und Wohnungen, die mit Arbeitgeber-Wohnungsfürsorgemitteln gefördert wurden (auch Bundes- und Landesbediensteten-Wohnungen),
- Untermietverhältnisse,
- überwiegend möbliert vermieteten Wohnraum (ausgenommen Einbauküchen und -schränke),
- gewerblich oder teilgewerblich genutzten Wohnraum (die Nutzung des sogenannten Arbeitszimmers gilt nicht als gewerblich),
- Werks-, Dienst- oder Hausmeisterwohnungen, sofern für diese eine vergünstigte Miete bezahlt wird,
- Wohnungen, der Küche, Toilette und Badezimmer, wenn vorhanden, von anderen Mietparteien mitbenutzt werden,
- Wohnraum, der mietfrei oder gegen eine Gefälligkeitsmiete überlassen wird.

Dieser Geltungsbereich bestimmt nicht nur die spätere Anwendung der Mietpreisübersicht, sondern ist auch bereits bei der Datenerhebung zu berücksichtigen. Wohnungen, die diesen Kriterien nicht genügen, sind aus der Auswertung auszuschließen, damit Geltungsbereich und Datenauswertungsbereich möglichst deckungsgleich sind.

### 3.2 Größe

Mit der Wohnungsgröße ist die Wohnfläche der Wohnung in Quadratmetern gemeint. Ihre genaue Berechnung sollte in Anlehnung an die Verordnung zur Berechnung der Wohnfläche (WoFIV) erfolgen. Bei älteren Wohnungen kann die Wohnfläche auch nach der II. Berechnungsverordnung, DIN 277 oder DIN 283, ermittelt worden sein.

Als Wohnungsgröße ist für den Mietspiegel die Wohnfläche hinter der Wohnungstür ohne Zusatzräume außerhalb der Wohnung, wie z. B. Keller oder Bodenraum, maßgebend. Dachgeschossflächen mit einer lichten Höhe von mind. 1 Meter und weniger als 2 Metern werden zur Hälfte berücksichtigt; nicht berücksichtigt werden Flächen mit einer lichten Höhe von weniger als 1 Meter. Die Flächen von Balkonen, Loggien etc. werden nach § 4 WoFIV in der Regel mit einem Viertel und bei hohem Nutzwert maximal bis zur Hälfte als Wohnfläche berücksichtigt.

Um der Tatsache Rechnung zu tragen, dass die Quadratmetermiete wesentlich von der Wohnungsgröße abhängt, wurde die Wohnfläche im Rahmen der Regressionsrechnung in einer ersten Stufe berücksichtigt.

### **3.3 Ausstattung**

Maßgeblich für die Ermittlung der ortsüblichen Vergleichsmiete und damit für die Berücksichtigung im Mietspiegel ist die vom Vermieter gestellte Wohnungs- und Gebäudeausstattung. Nachträglich durch den Mieter finanzierte Ausstattungen (z. B. Küchenausstattung) werden nicht im qualifizierten Mietspiegel berücksichtigt.

Im Rahmen der Mietspiegelbefragung sind dezidiert Ausstattungsmerkmale erhoben und mittels der Regressionsrechnung mit prozentualen Mietzuschlägen oder Mietabschlägen im qualifizierten Mietspiegel berücksichtigt worden.

### **3.4 Beschaffenheit**

Das Wohnwertmerkmal Beschaffenheit wird im Mietspiegel durch das Baualter des Wohngebäudes beziehungsweise der Wohnungen erfasst. Das Baualter spiegelt dabei den baulichen und energetischen Standard der Wohnung wider. Im Mietspiegel wird die Beschaffenheit der Wohnung über acht Baualtersklassen abgebildet:

- Bis 1918
- 1919 bis 1948
- 1949 bis 1960
- 1961 bis 1972
- 1973 bis 1989
- 1990 bis 2002
- 2003 bis 2015
- 2016 und später

### **3.5 Wohnlage**

Die Vorgaben zu den Wohnlagen im Kontext der Mietspiegelerstellung sind in § 19 der Mietspiegelverordnung geregelt. Danach sollen Wohnlagen nur insoweit ausgewiesen werden, wie sie einen mietspreisbildenden Einfluss haben. Außerdem soll die Wohnlagenbewertung nach Möglichkeit auf vor Ort feststellbaren Faktoren aufgebaut sein.

Vor diesem Hintergrund wurde für die Ermittlung des Wohnlagenverzeichnisses der Stadt Halle (Saale) ein Indikatorkatalog, der den Berechnungen zugrunde liegt, erstellt, sowie eine Berechnung für alle Blockseiten<sup>1</sup> mit Wohnnutzung in Halle (Saale) vorgenommen. Ein besonderer Fokus bei der Erstellung des Indikatorkatalogs lag dabei auf der Transparenz in Bezug auf die Datengrundlagen und die Berechnungsmethodik der Wohnlagen. Hier folgt das Vorgehen den Vorgaben des § 19 der

---

<sup>1</sup> Eine Blockseite setzt sich aus einer oder mehreren Adressen eines Baublocks zusammen, siehe Abschnitt 3.5.4

Mietspiegelverordnung, da Faktoren wie Zentralität, Infrastruktur und Begrünung berücksichtigt werden.

Die Wohnlageneinstufung erfolgt nach diesem datenbasierten Berechnungssystem einheitlich für alle Blockseiten mit Wohnnutzung in Halle (Saale). Zusätzliche Begehungen vor Ort erfolgten nicht. Sämtliche Wohnadressen sind anhand des Systems bewertet worden.

Das Wohnlageverzeichnis kann der Anlage B entnommen werden.

### **3.5.1 Wohnlage - Konzeption**

Die Wohnlageneinstufung erfolgte in zwei Stufen: In der ersten Stufe wurde durch Diskurs und Konsensbildung im Arbeitskreis Mietspiegel einer Auswahl an Referenzgebieten Wohnlagen zugeordnet. Ergänzt bzw. angepasst wurde diese in einer zweiten Stufe durch eine datenbasierte Einstufung. Im Ergebnis dieses Prozesses wurden für die Stadt Halle (Saale) vier Wohnlagen bestimmt.

Für die Erstellung des Wohnlagenverzeichnisses sollte nun zunächst eine datenbasierte Einstufung der Wohnlage entwickelt und auf alle Blockseiten mit Wohnnutzung angewandt werden. Dabei standen folgende methodische Eckpunkte im Vordergrund:

- *Entwicklung eines an objektiven Daten orientierten Indikatorensystems, wobei die Transparenz und Nachvollziehbarkeit einzelner Indikatoren sichergestellt wird.*
- *Einsatz von vorhandenen Sekundärdaten und dadurch Wegfall des notwendigen Begehungsaufwandes.*

Für die Berechnung der Wohnlagen wurden die folgenden Arbeitsschritte ausgeführt, die in den anschließenden Kapiteln ausführlich dargestellt werden:

- *Aufbau einer Basisdatenbank,*
- *Aufbau des Indikatorenkatalogs,*
- *Identifikation von Referenzgebieten,*
- *Bewertung der Referenzgebiete durch den Arbeitskreis,*
- *Berechnung des Einflusses der einzelnen Indikatoren,*
- *Bestimmung der konkreten Wohnlagen für alle Blockseiten,*
- *Anpassung von sogenannten Grenzfällen durch den Arbeitskreis.*

### **3.5.2 Wohnlage - Aufbau der Basisdatenbank**

Alle Indikatorenwerte werden in einer Basis-Datenbank gesammelt. Die Datenbank baut auf der kleinsten verfügbaren Ebene, dem Hauseingang bzw. der Adresse auf. Die Berechnung der Wohnlage erfolgt auf Ebene der Blockseite. Auch wenn nicht alle Indikatorenwerte individuell für jede Adresse bestimmt werden können – siehe hierzu die Erläuterungen zu den Indikatoren –, ermöglicht diese kleinräumige Betrachtung, Besonderheiten einzelner Lagen zu berücksichtigen.

Als Grundlage für die Datenbank wurde von der Stadt Halle (Saale) ein Datensatz der geocodierten Adressen im Stadtgebiet bereitgestellt. Dieser enthält neben den Geokoordinaten auch Adressinformationen zu Straße und Hausnummer.

Alle Indikatorenwerte wurden auf Ebene der Adressen ermittelt bzw. gesammelt. Um ein Aggregieren der adressscharfen Daten auf räumlich höheren Ebenen sowie eine Übernahme der Daten räumlich höherer Ebenen auf die Adressen zu ermöglichen, die für einige Indikatoren notwendig sind, wird jede Adresse den jeweils übergeordneten Bezugsebenen zugeordnet. Dies sind:

- *Baublockseite,*
- *Baublock,*
- *Stadtteil.*

### **3.5.3 Wohnlage - Indikatoren**


Um eine rechnerische Wohnlagenbewertung zu ermöglichen, ist es notwendig, Wohnlagenmerkmale bzw. Indikatoren zu identifizieren, die eine entsprechende Berechnung zulassen.

Eine differenzierte Wohnlageneinstufung setzt Indikatoren voraus, welche in Abhängigkeit von der Wohnlage weitgehend unterschiedliche Ausprägungen aufweisen. So zeigt sich zum Beispiel häufig, dass in gut eingestufteten Wohnlagen ein höherer Grünflächenanteil besteht als in weniger gut eingestufteten Wohnlagen. Dies muss aber nicht immer zutreffen, so dass eine Wohnlage auch trotz geringen Grünflächenanteils als gehoben eingeschätzt werden kann. Entsprechend sind mehrere Indikatoren notwendig, um in der Summe eine sachgerechte Einstufung zu ermöglichen. Bei der Indikatorenauswahl wurden folgende Prämissen berücksichtigt:

- *Nutzung objektiver, messbarer, datenbasierter Merkmale,*
- *Nutzung von Daten aus amtlichen Quellen, die eine hohe Datenqualität aufweisen, und*
- *Datensätze mit regelmäßiger Aktualisierung, um zukünftig auch in kürzeren Intervallen Überprüfungen und komplette Neuberechnungen vornehmen zu können.*

Im Rahmen der Herleitung der Wohnlagenformeln wurden verschiedene Indikatoren auf ihren Einfluss auf die Wohnlagen geprüft. Im Folgenden werden in Abgrenzung zur Umkreisfestlegung mittels Radius Gebiete mithilfe von Polygonen beschrieben. Durch diese werden erreichbare Punkte ausgehend von einer Adresse nicht über die euklidische Distanz definiert, sondern über die fußläufige Entfernung. Beispielsweise liegen in einem 250 m Polygon ausgehend von der Adresse A alle Punkte und nur solche Punkte, die von der Adresse A aus innerhalb einer fußläufigen Entfernung von 250 Metern zu erreichen sind.

In Tabelle 1 sind die Indikatoren, die der Berechnung der Wohnlagen zugrunde liegen, mit ihrer Quelle, dem Bezugsraum und dem Datenstand aufgelistet. Grundsätzlich wurden dabei die kleinste verfügbare Raumeinheit und der jeweils zum Untersuchungszeitraum aktuelle Datenstand herangezogen.

<b>Tab. 1 Indikatorenset zur Wohnlagenbestimmung in Halle (Saale)</b>			
<b>Indikator</b>	<b>Raumebene</b>	<b>Datenstand</b>	<b>Quelle</b>
<b>Grünflächenanteil</b>	500 m Polygon ausgehend von der Adresse	2023	Stadt Halle (Saale) Berechnung: Analyse & Konzepte
<b>Gewerbeflächenanteil</b>	500 m Polygon ausgehend von der Adresse	2023	Stadt Halle (Saale) Berechnung: Analyse & Konzepte
<b>Entfernung Zentrum</b>	Adresse	2023	Stadt Halle (Saale) Berechnung: Analyse & Konzepte
<b>Entfernung Nebenzentrum</b>	Adresse	2023	Stadt Halle (Saale) Berechnung: Analyse & Konzepte
<b>Anzahl Bildungsstätten</b>	500 m Polygon ausgehend von der Adresse	2023	Stadt Halle (Saale) Berechnung: Analyse & Konzepte
<b>Distanz zu Tram oder S-Bahn</b>	Adresse	2023	Stadt Halle (Saale) Berechnung: Analyse & Konzepte
<b>Bodenrichtwert</b>	Bodenrichtwertzone	2022	Stadt Halle (Saale) Berechnung: Analyse & Konzepte
<b>Stadtteil</b>	Stadtteil	2023	Stadt Halle (Saale) Berechnung: Analyse & Konzepte
Quelle: Mietspiegel Stadt Halle (Saale) 2024			 ANALYSE & KONZEPTE immo.consult

## Grünflächen

Ausgangspunkt für die Berechnung des Grünflächenanteils sind 500 m Polygone um die einzelnen Adresspunkte. Mittels Überlagerungsberechnung wird der Anteil der Fläche ermittelt, der aus sogenannten nutzbaren Grünflächen und Grünflächen mit Kulissenwirkung besteht. Als nutzbare Grünflächen werden hierbei Friedhöfe, Waldgebiet, öffentliche Parks sowie sonstige Grünanlagen, die der Öffentlichkeit zur Verfügung stehen, bezeichnet. Die Grünflächen mit Kulissenwirkung umfassen sonstiges Grünland wie organisierte Kleingartenanlagen, Äcker, Extensiväcker und landwirtschaftlich genutzte Flächen. Beispielhaft sind in der Abbildung 1 einige Grünflächen in Halle (Saale) dargestellt.

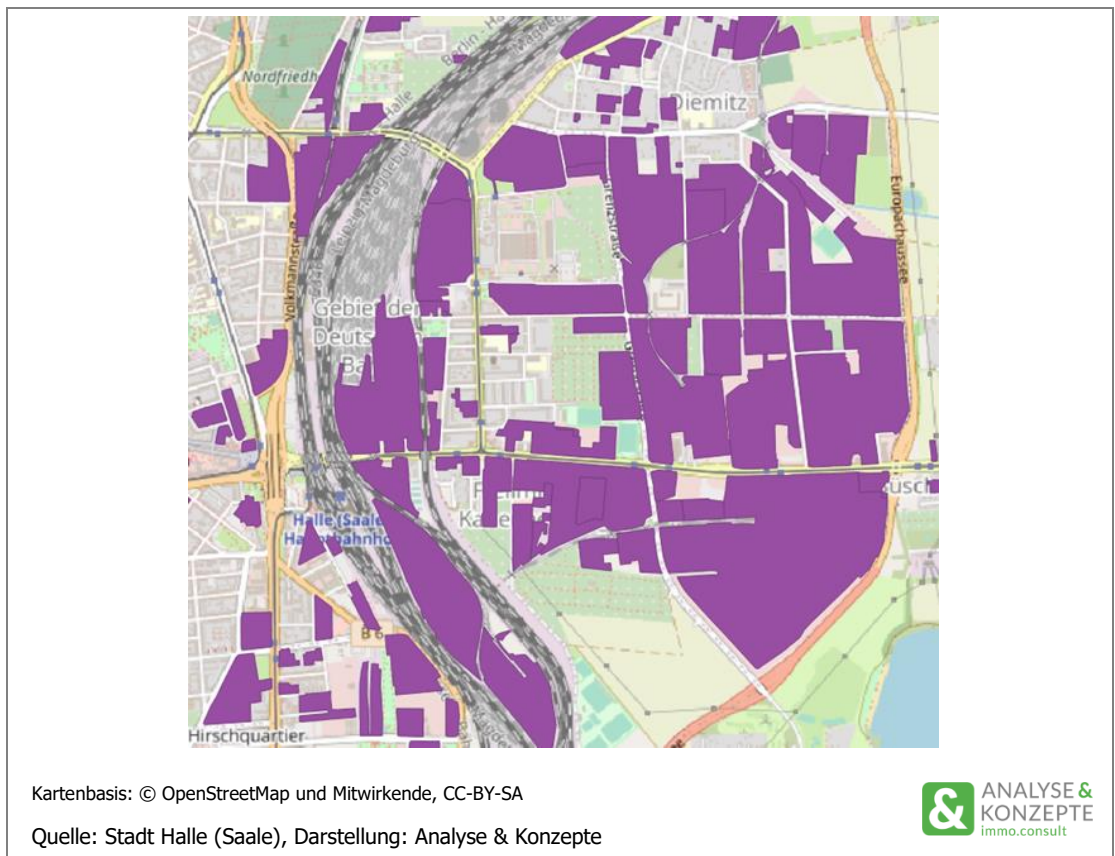
**Abb. 1 Grünflächen**



## Gewerbeflächenanteil

Der Gewerbeflächenanteil gibt den prozentualen Anteil der Gewerbeflächen an, welcher im fußläufigen Umfeld von 500 m um den geocodierten Adresspunkt liegt. Mittels Überlagerungsberechnung wird ermittelt, welcher Anteil der durch die Polygone um die Adresse gebildeten Fläche von Gewerbeflächen belegt ist. Berücksichtigt werden dabei alle Flächen in Halle (Saale), für die eine Gewerbe- bzw. Industrienutzung festgelegt ist, sowie Gewerbe-, Industrie- und Bahnbrachen. Ein Ausschnitt der Gewerbeflächen ist in der nachfolgenden Abbildung dargestellt.

**Abb. 2 Gewerbeflächen**



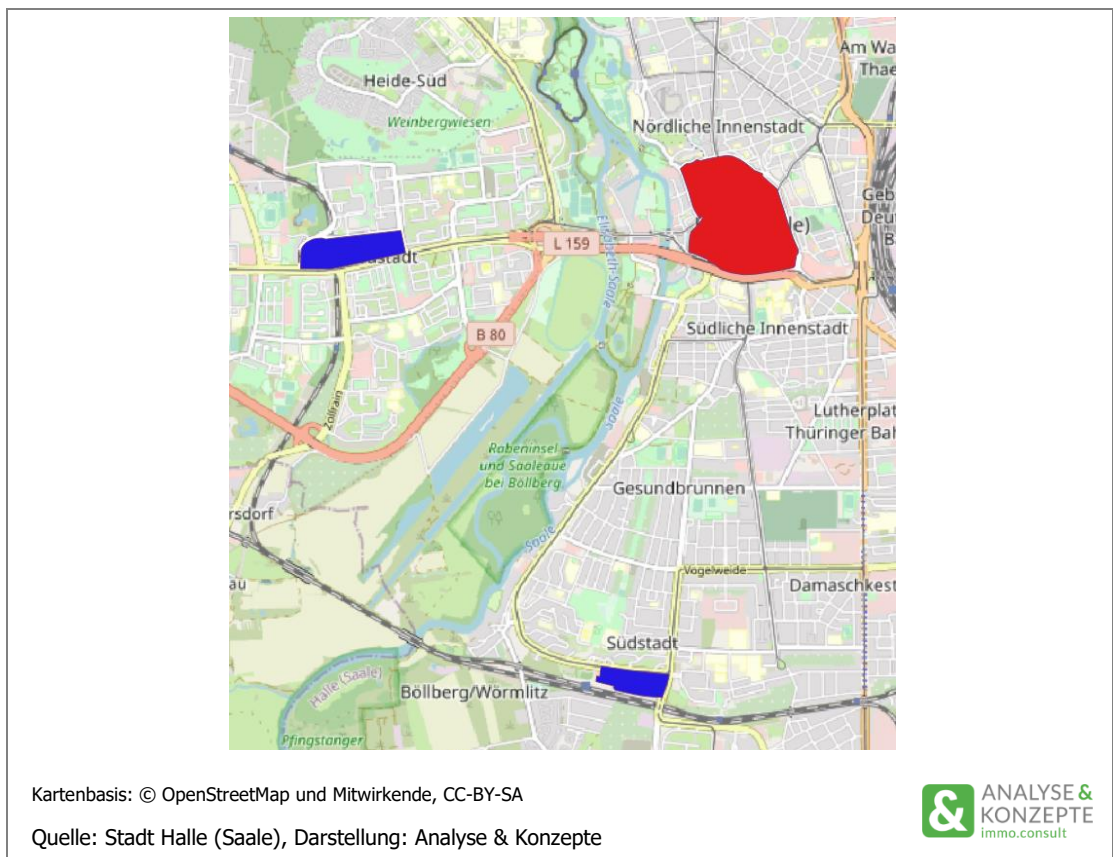
### Entfernung zum Hauptzentrum

Berechnet wird von jeder Adresslage die fußläufige Entfernung zum Hauptzentrum. Als Referenzpunkt wird dabei der Marktplatz im Zentrum von Halle (Saale) gesetzt. Die Entfernung einer Adresse zum Zentrum der Stadt Halle (Saale) wird über das GIS ermittelt. Das Stadtzentrum ist in Abbildung 3 dargestellt.

### Entfernung zum Nebenzentrum

Berechnet wird von jeder Adresslage das Minimum der fußläufigen Entfernungen zu zwei Nebenzentren. Als Referenzpunkte für diese Nebenzentren dienen das Kauflandcenter am Südstadtring und das Neustadt Centrum Halle. Die Entfernung einer Adresse zu den Nebenzentren der Stadt werden über das GIS ermittelt. Die Nebenzentren sind in Abbildung 3 dargestellt.

**Abb. 3 Haupt- und Nebenzentren in Halle (Saale)**

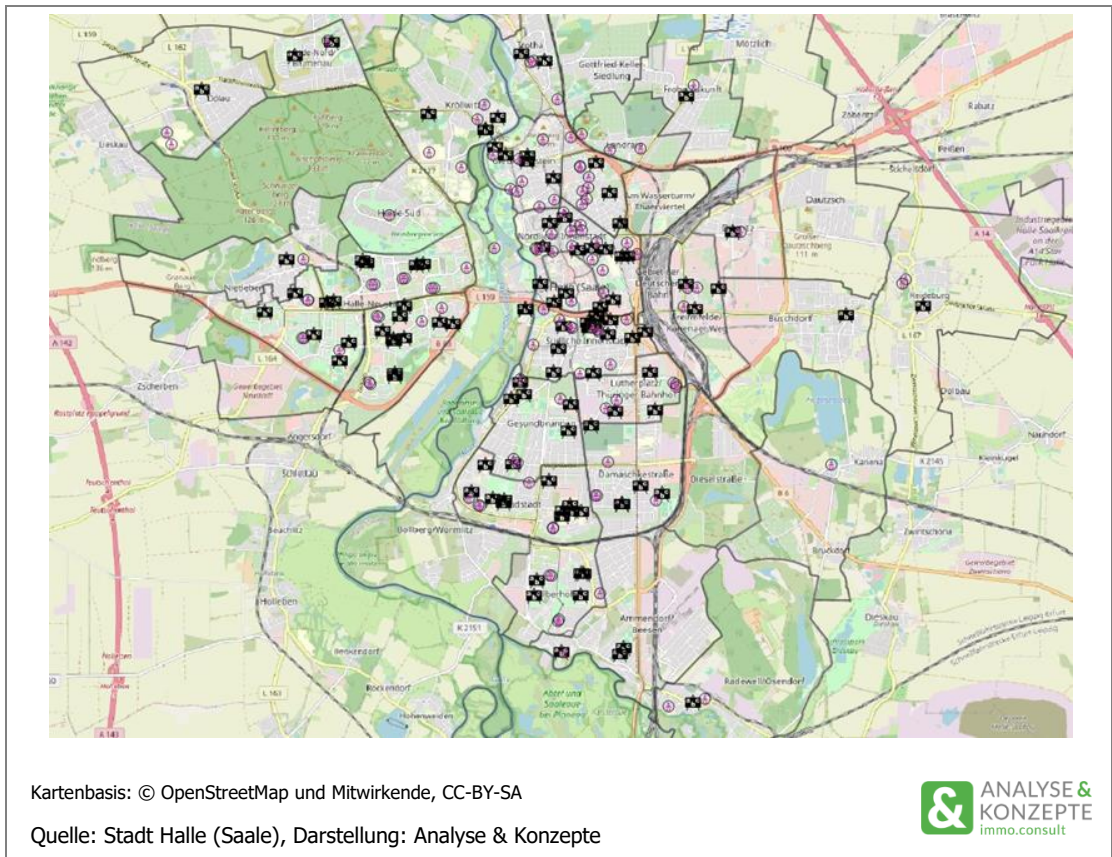




### Anzahl der Schulen und Kindergärten

Die Schulen und Kindergärten bilden Indikatoren der Bildungsinfrastruktur im Umfeld der Adressen. Herangezogen wird hier die Anzahl der Schulen und Kindergärten, welche fußläufig nicht weiter als 500 m von einem Adresspunkt entfernt sind. Bei den Schulen werden Schulen aller Schulformen in Halle (Saale) berücksichtigt.

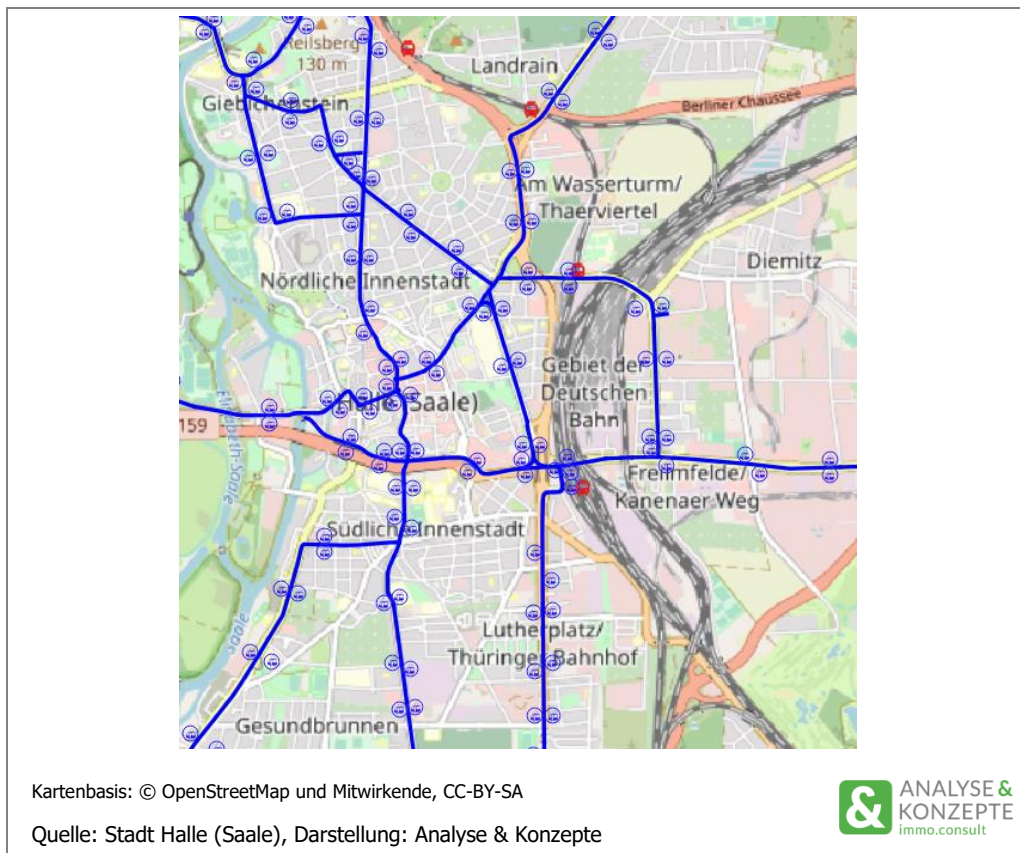
**Abb. 4 Schulen und Kindergärten in Halle (Saale)**



### Entfernung zur nächsten Straßenbahn- oder S-Bahn-Station

Die Entfernung zur nächstgelegenen Straßen- oder S-Bahn-Station liefert einen Indikator, welcher die Anbindung an den öffentlichen Personennahverkehr wiedergibt. Ausgehend von einer Adresse wird die minimale Distanz zu den umgebenden Straßen- und S-Bahn-Stationen einer Adresse berücksichtigt.

**Abb. 5 Straßen- und S-Bahn-Stationen**

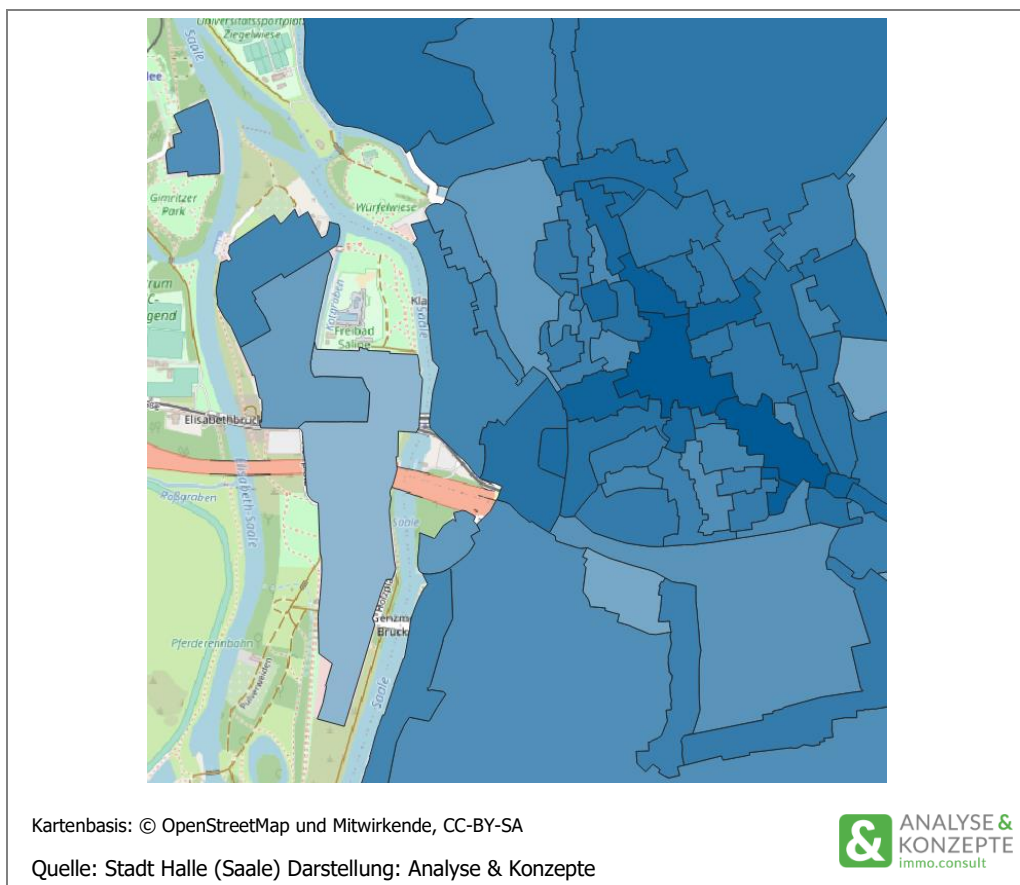


## Bodenrichtwert

Der Bodenrichtwert erfasst den durchschnittlichen Lagewert des Bodens für eine Mehrheit von Grundstücken innerhalb eines abgegrenzten Gebietes, der Bodenrichtwertzone. Der Bodenrichtwert spiegelt somit den Wert eines Grundstücks in Euro pro Quadratmeter wider. Die Berechnung bzw. Ermittlung der Bodenrichtwerte erfolgt in der Regel turnusmäßig alle zwei Jahre durch den Gutachterausschuss für Grundstückswerte.

Zur Übernahme der Werte der Bodenrichtwertzonen in die Adresdatenbank erfolgt eine räumliche Verschneidung der Datensätze mittels eines Geoinformationssystems (GIS). Dabei wird jeder Adresse der Bodenrichtwert der Bodenrichtwertzone zugespielt, in der sie liegt. Ein Ausschnitt der Bodenrichtwertzonen in Halle (Saale) ist in der folgenden Karte dargestellt.

**Abb. 6 Bodenrichtwertzonen in Halle (Saale)**



## Stadtteil

Die Stadtteile geben nicht nur Aufschluss über die geographische Lage einer Adresse innerhalb des Stadtgebiets, sondern spiegeln auch die allgemeine Beliebtheit einer Wohngegend wider. Die Stadtviertel wurden in der nachfolgenden Aufteilung differenziert berücksichtigt:

- Altstadt und Nördliche Innenstadt
- Am Wasserturm/Thaerviertel und Paulusviertel
- Böllberg/Wörmlitz und Südstadt
- Büschdorf, Dieselstraße und Kanena/Bruckdorf
- Damaschkestraße
- Dautzsch und Reideburg
- Diemitz
- Dölau, Heide-Nord/Blumenau und Ortslage Lettin
- Dölauer Heide und Heide-Süd
- Freimfelde/Kanenaer Weg und Gebiet der DB
- Frohe Zukunft
- Gesundbrunnen
- Gewerbegebiet Neustadt und Westliche Neustadt
- Giebichenstein
- Gottfried-Keller-Siedlung
- Industriegebiet Nord, Ortslage Trotha, Seeben
- Kröllwitz
- Landrain
- Lutherplatz/Thüringer Bhf.
- Mötzlich und Tornau
- Nietleben
- Nördliche Neustadt
- Ortslage Ammendorf, Beesen und Planena
- Radewell und Osendorf
- Silberhöhe
- Südliche Neustadt
- Südliche Innenstadt, Saaleaue

Die Stadtviertel sind in Abbildung 7 dargestellt.



### 3.5.5 Wohnlage - Referenzgebiete

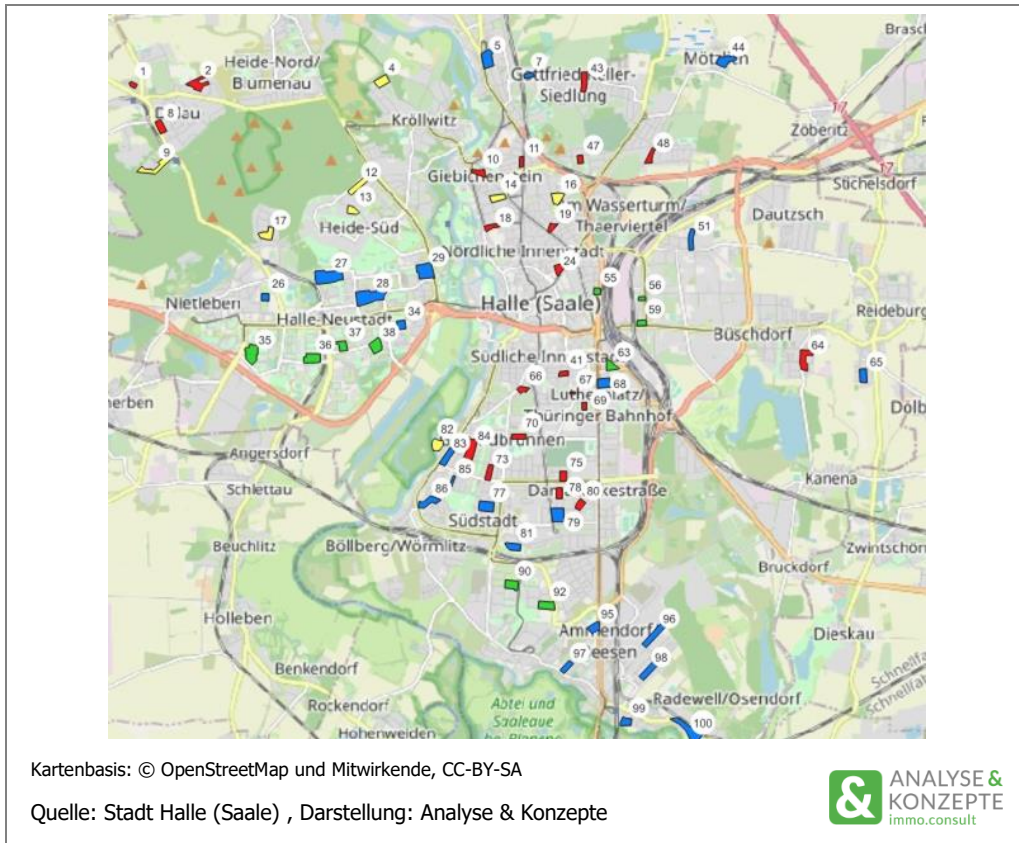
Um die einzelnen Indikatoren auf ihre Eignung und Bedeutung für die Wohnlagenberechnung zu testen und daraus die Berechnungsformel abzuleiten, wurden sogenannte Referenzgebiete bestimmt. Diese Gebiete bilden die Grundlage für die Berechnungsformel und sollten sich über das gesamte Stadtgebiet verteilen und damit die Vielfalt der Mikrolagen widerspiegeln.

Zur Identifikation der Referenzgebiete wurde eine zufällige Auswahl aus den Adressen gezogen. Die Referenzgebiete wurden im Mietspiegelarbeitskreis hinsichtlich der Wohnlageneinstufung abgestimmt.

Die Referenzgebiete umfassen insgesamt 1.717 Adressen. Von diesen wurden 186 der Wohnlage D, 727 der Wohnlage B, 615 der Wohnlage C und 189 der Wohnlage A zugeordnet. Die Verteilung und Wohnlageneinstufung der Referenzgebiete ist in Abbildung 8 dargestellt.

Das Referenzgebiet 82 wurde aus der Berechnung herausgenommen, da es keinem Modell der Wohnlage A zugeordnet wurde. In der nachfolgenden Abbildung ist es zur Vollständigkeit der Dokumentation enthalten.

**Abb. 8 Karte Referenzgebiete mit Wohnlage**



### 3.5.6 Wohnlage - Wohnlagenformel

Die Ermittlung der Wohnlagenformeln erfolgte unter der Prämisse, dass die abschließenden Berechnungsformeln im Ergebnis eine durch einen Indikatorenkatalog messbare Herleitung der Einstufung der Referenzgebiete liefert. Die Wohnlageneinstufung durch diese Berechnungsformeln wurden vom Arbeitskreis begutachtet und in begründeten Einzelfällen überprüft.

Im Folgenden werden zunächst die mithilfe einer ordinalen logistischen Regression ermittelten Berechnungsformeln erläutert. In einem anschließenden Kapitel werden die durch den Arbeitskreis angepassten Wohnlagen dargestellt.

Ziel der logistischen Regression ist es, eine abhängige Variable mithilfe der sogenannten unabhängigen Variablen zu erklären und somit einen Zusammenhang zwischen diesen herzustellen. In Abgrenzung zu der klassischen linearen Regression berücksichtigt die logistische Regression den diskreten Charakter einer abhängigen Variable. In der Folge kann in Abhängigkeit eines Vektors unabhängiger Variablen  $x = (x_1, \dots, x_n)^T$  die Wahrscheinlichkeit modelliert werden, dass eine zu erklärende dichotome Variable  $y$  den Wert 1 annimmt:

$$P(Y = 1|X = x) = \text{logit}^{-1}(\beta_0 - x^T \beta) = \frac{\exp(\beta_0 - x^T \beta)}{1 + \exp(\beta_0 - x^T \beta)}$$

Hierbei stellt  $\beta_0 \in \mathbb{R}$  den Intercept und  $\beta = (\beta_1, \dots, \beta_n)^T$  mit  $\beta \in \mathbb{R}^n$  den Vektor der Regressionskoeffizienten dar. Ausgehend von diesem Modell kann bei Vorliegen einer abhängigen ordinalskalierten Variable mit mehr als zwei Merkmalsausprägungen die ordinale logistische Regression angewendet werden.

In die Regressionsanalyse zur Ermittlung der Wohnlagenformeln geht als abhängige Variable die ordinalskalierte Wohnlageneinstufung in den Ausprägungen „D“ bis „A“ für die Referenzgebiete ein. Die unabhängigen Variablen bilden die in das Modell einfließenden Wohnlagen-Indikatoren der Referenzgebiete.

Somit liegen dem Regressionsmodell folgende Gleichungen zugrunde, deren Regressionskoeffizienten  $\beta$  und die zugehörigen Intercepts  $\beta_0^D$ ,  $\beta_0^{DC}$  und  $\beta_0^{DCB}$  es zu ermitteln gilt:

$$(1) \text{logit}(P(Y = D)) = \beta_0^D - x^T \beta$$

$$\Rightarrow P(Y = D) = \text{logit}^{-1}(\beta_0^D - x^T \beta)$$

$$(2) \text{logit}(P(Y = D \vee Y = C)) = \beta_0^{DC} - x^T \beta$$

$$\Rightarrow P(Y = D \vee Y = C) = \text{logit}^{-1}(\beta_0^{DC} - x^T \beta)$$

$$(3) \text{logit}(P(Y = D \vee Y = C \vee Y = B)) = \beta_0^{DCB} - x^T \beta$$

$$\Rightarrow P(Y = D \vee Y = C \vee Y = B) = \text{logit}^{-1}(\beta_0^{DCB} - x^T \beta)$$

Daraus lässt sich unter Verwendung von  $P(Y = D) + P(Y = C) + P(Y = B) + P(Y = A) = 1$  ableiten:

$$(4) P(Y = C) = P(Y = D \vee Y = C) - P(Y = D)$$

$$(5) P(Y = B) = P(Y = D \vee Y = C \vee Y = B) - P(Y = D \vee Y = C)$$

$$(6) P(Y = A) = 1 - P(Y = D \vee Y = C \vee Y = B)$$

Nachdem anhand des beschriebenen Vorgehens die Baublockseiten und die dazugehörigen Indikatoren mit den Wahrscheinlichkeiten  $P(Y = A)$ ,  $P(Y = B)$ ,  $P(Y = C)$ ,  $P(Y = D)$  in Beziehung gesetzt wurden, kann die Wohnlage  $y^*$  einer Baublockseite bestimmt werden:

$$y^* = \arg \max (P(Y = y_i)) \quad \text{mit } y_i \in \{A, B, C, D\}$$


Der abschließenden Festlegung eines finalen Modells und einer damit verbundenen Identifikation von Indikatoren, die in eine Beziehung mit den Wohnlageneinstufungen gestellt werden, ging die Prüfung von verschiedenen Modellen und Merkmalskombinationen voraus.

Im Ergebnis liegt den Wohnlagenformeln das folgende Regressionsmodell zugrunde:



<b>Tab. 2 Regressionsmodell</b>			
<b>Indikator</b>	<b>Koeffizient</b>	<b>Standardfehler</b>	<b>t-Wert</b>
Bodenrichtwert	0,16	0,01	15,80
Grünflächenanteil	0,14	0,03	4,85
Gewerbeanteil	-0,24	0,04	-6,15
Entfernung Zentrum	-6,04	0,31	-19,73
Entfernung Nebenzentrum	0,85	0,32	2,66
Anzahl Schulen und Kitas	0,68	0,15	4,65
Entfernung Straßenbahn bzw. S-Bahn	10,25	0,13	8,14
Altstadt & Nördl. Innenstadt	-21,90	2,69	-8,1
Am Wasserturm/Thaerviertel & Paulusviertel	1,91	0,05	40,5
Böllberg/Wörmnitz oder Südstadt	14,18	1,14	12,4
Büschdorf & Dieselstraße & Kanena/Bruckdorf	36,02	0,01	2910,1
Damaschkestraße	16,36	0,89	18,4
Dautzsch oder Reideburg	10,43	0,41	25,6
Diemitz	12,43	1,74	7,2
Dörlau & Heide-Nord/Blumhagen & Lettin	45,10	1,37	33,0
Dölauer Heide & Heide-Süd	60,54	0,01	4995,8
Freiimfelde/Kanenaer Weg & Gebiet der DB	-6,06	0,02	-357,6
Frohe Zukunft	27,68	0,00	1222416,1
Gesundbrunnen	5,65	0,90	6,3
Gewerbegebiet Neustadt & Westliche Neustadt	18,64	0,84	22,3
Giebichenstein	12,69	1,50	8,5
Gottfried-Keller-Siedlung	7,18	2,38	3,0
Industriegebiet Nord & Trotha & Seeben	13,76	2,81	4,9
Kröllwitz	46,09	0,00	10146,8
Landrain	18,65	0,000	1656321,4
Lutherplatz/Thüringer Bhf.	13,53	3,06	4,4
Mötzlich & Tornau	13,38	0,10	130,9
Nietleben	66,02	0,01	5463,2
Ammendorf/Beesen & Planena	35,05	1,52	23,1
Radewell/Osendorf	43,99	1,85	23,8
Silberhöhe	10,89	0,01	1001,1
Südliche Neustadt	4,26	1,00	4,3
D C	18,22	2,07	8,8
C B	37,12	2,83	13,1
B A	77,03	4,89	15,7

Quelle: Mietspiegel Stadt Halle (Saale) 2023



Dabei wurden folgende Anforderungen zugrunde gelegt:


- Replizierung möglichst vieler Referenzgebietseinstufungen.
- Signifikanter Einfluss auf die Wohnlageneinstufung der in das Modell einfließenden Indikatoren.
- Das „Akaike-Informationskriterium“ und die „Deviance Residuals“ sollten möglichst gering ausfallen.

Die Residual Deviance beträgt 374,95 und das Akaike-Informationskriterium 446,95.

Es konnten 95 % der Referenzeinstufungen repliziert werden. Die nachfolgende Tabelle gibt einen Überblick darüber, in welchem Verhältnis die Einstufung der Referenzgebiete durch den Arbeitskreis zu der Modellierung durch die logistische Regression steht:

<b>Tab. 3 Wohnlageneinstufung im Arbeitskreis und nach Berechnung</b>				
<b>Einstufung durch das Modell →</b>	<b>Lage D</b>	<b>Lage C</b>	<b>Lage B</b>	<b>Lage A</b>
<b>Bewertung durch den Arbeitskreis ↓</b>				
<b>Lage D</b>	1.412	178	0	0
<b>Lage C</b>	64	8.293	882	0
<b>Lage B</b>	0	89	8.260	0
<b>Lage A</b>	0	0	13	1.519

Quelle: Mietspiegel Stadt Halle (Saale) 2023



Einsetzen der Regressionskoeffizienten und der entsprechenden Intercepts in die Gleichungen liefert folgende Wohnlagenformeln:

$$\begin{aligned}
S = & (0,16 \cdot \text{Bodenrichtwert}) + (0,14 \cdot \text{AnteilGrün250}) - (0,24 \cdot \text{AnteilGewerbe}) \\
& - (6,04 \cdot \text{EntfernungZentrum}) + (0,85 \cdot \text{EntfernungNebenzentrum}) \\
& + (0,68 \cdot \text{AnzahlSchulenKitas}) + (10,25 \cdot \text{EntfernungStraßenbahnSBahn}) \\
& - (21,90 \cdot \text{Altstadt\&Nördl. Innenstadt}) + (1,91 \cdot \text{Am Wasserturm/Thaerviertel\&Paulusviertel}) \\
& + (14,18 \cdot \text{Böllberg/Wörmlitz\&Südstadt}) + (36,02 \cdot \text{Büschdorf\&Dieselstraße\&Kanena/Bruckdorf}) \\
& + (16,36 \cdot \text{Damaschkestraße}) + (10,43 \cdot \text{Dautzsch\&Reideburg}) + (12,43 \cdot \text{Diemitz}) \\
& + (45,10 \cdot \text{Dörlau\&Heide – Nord/Blumenau\&Ortslage Lettin}) + (60,54 \cdot \text{Dörlauer Heide\&Heide – Süd}) \\
& - (6,06 \cdot \text{Freiimfelde/Kanenaer Weg\&Gebiet der DB}) + (27,68 \cdot \text{FroheZukunft}) \\
& + (5,65 \cdot \text{Gesundbrunnen}) + (18,64 \cdot \text{Gewerbegebiet Neustadt\&Westliche Neustadt}) \\
& + (12,69 \cdot \text{Giebichenstein}) + (7,18 \cdot \text{Gottfried – Keller – Siedlung}) \\
& + (13,76 \cdot \text{Industriegebiet Nord\&Ortslage Trotha\&Seeben}) + (46,09 \cdot \text{Kröllwitz}) + (18,65 \cdot \text{Landrain}) \\
& + (13,53 \cdot \text{Lutherplatz/Thüringer Bhf.}) + (13,38 \cdot \text{Mötzlich\&Tornau}) + (66,02 \cdot \text{Nietleben}) \\
& + (35,05 \cdot \text{OrtslageAmmendorf/Beesen\&Planena}) + (43,99 \cdot \text{Radewell/Osendorf}) \\
& + (10,89 \cdot \text{Silberhöhe}) + (4,26 \cdot \text{Südliche Neustadt}) + (0,00 \cdot \text{Südliche Innenstadt\&Saaleaue})
\end{aligned}$$

$$\text{logit } P(Y = D) = 18,22 - S$$

$$P(Y = D) = \text{logit}^{-1} [18,22 - S]$$

$$\text{logit } P(Y = D \vee Y = C) = 37,12 - S$$

$$P(Y = D \vee Y = C) = \text{logit}^{-1} [37,12 - S]$$

$$P(Y = C) = \text{logit}^{-1} [37,12 - S] - P(Y = D)$$

$$\text{logit } P(Y = D \vee Y = C \vee Y = B) = 77,03 - S$$

$$P(Y = D \vee Y = C \vee Y = B) = \text{logit}^{-1} [77,03 - S]$$

$$P(Y = B) = P(Y = D \vee Y = C \vee Y = B) - P(Y = C) - P(Y = D)$$

$$P(Y = A) = 1 - P(Y = D \vee Y = C \vee Y = B)$$

Die Berechnung einer konkreten Wohnlage wird auf der Folgeseite an einem Beispiel dargestellt.

### 3.5.7 Wohnlage – Zuordnung der Wohnlage

Die Zuordnung der Wohnlage erfolgt im nächsten Schritt anhand der im vorigen Abschnitt vorgestellten Wohnlagenformel berechneten Wahrscheinlichkeiten. Einer Blockseite wird die Wohnlage zugewiesen, für die die höchste Wahrscheinlichkeit berechnet wurde.

### Beispiel: Anwendung der Wohnlagenformeln\*

Für die Anwendung der Wohnlagenformeln müssen für die einzelnen Indikatoren die Beträge entsprechend der vorangestellten Erläuterungen in die Formel eingesetzt werden. Beispielhaft ist dies im Folgenden für die Blockseite Hackebornstraße 1-3 dargestellt:

#### Berechnung der Wohnlage

$$\begin{aligned}
 S &= (0,16 \cdot 360) + (0,14 \cdot 1,73) - (0,24 \cdot 0) \\
 &\quad - (6,04 \cdot 0,21) + (0,85 \cdot 3,36) \\
 &\quad + (0,68 \cdot 3) + (10,25 \cdot 0,15) \\
 &\quad - (21,90 \cdot 1) + (1,91 \cdot 0) \\
 &\quad + (14,18 \cdot 0) + (36,02 \cdot 0) \\
 &\quad + (16,36 \cdot 0) + (10,43 \cdot 0) + (12,43 \cdot 0) \\
 &\quad + (45,10 \cdot 0) + (60,54 \cdot 0) \\
 &\quad - (6,06 \cdot 0) + (27,68 \cdot 0) \\
 &\quad + (5,65 \cdot 0) + (18,64 \cdot 0) \\
 &\quad + (12,69 \cdot 0) + (7,18 \cdot 0) \\
 &\quad + (13,76 \cdot 0) + (46,09 \cdot 0) + (18,65 \cdot 0) \\
 &\quad + (13,53 \cdot 0) + (13,38 \cdot 0) + (66,02 \cdot 0) \\
 &\quad + (35,05 \cdot 0) + (43,99 \cdot 0) \\
 &\quad + (10,89 \cdot 0) + (4,26 \cdot 0) \\
 &\approx 41,11
 \end{aligned}$$

Wahrscheinlichkeit der Wohnlageneinstufung in D:

$$\begin{aligned}
 P(Y = D) &= \text{logit}^{-1} [18,22 - 41,11] \\
 \Rightarrow P(Y = D) &= \text{logit}^{-1}(-22,89) = \frac{\exp(-22,89)}{1 + \exp(-22,89)} \approx 0 \%
 \end{aligned}$$

Wahrscheinlichkeit der Wohnlageneinstufung in C:

$$\begin{aligned}
 P(Y = D \vee Y = C) &= \text{logit}^{-1} [37,12 - 41,11] \\
 \Rightarrow P(Y = D \vee Y = C) &= \text{logit}^{-1}(-3,99) = \frac{\exp(-3,99)}{1 + \exp(-3,99)} \approx 2 \%
 \end{aligned}$$

$$P(Y = C) = 2 \% - P(Y = D) \approx 2 \%$$

Wahrscheinlichkeit der Wohnlageneinstufung in B:

$$\begin{aligned}
 P(Y = D \vee Y = C \vee Y = B) &= \text{logit}^{-1} [77,03 - 41,11] \\
 \Rightarrow P(Y = D \vee Y = C \vee Y = B) &= \text{logit}^{-1}(35,92) = \frac{\exp(35,92)}{1 + \exp(35,92)} \approx 100 \%
 \end{aligned}$$

$$P(Y = B) = 100 \% - P(Y = C) - P(Y = D) \approx 98 \%$$

Wahrscheinlichkeit der Wohnlageneinstufung in A:

$$P(Y = A) = 1 - P(Y = D \vee Y = C \vee Y = B) \approx 0 \%$$

Da die Wohnlage B die höchste Wahrscheinlichkeit aufweist, wird die Blockseite Hackebornstraße 1-3 der Wohnlage B zugeordnet.

\*In diesem Beispiel wurden gerundete Werte verwendet.

### **3.5.8 Wohnlage – Plausibilisierung und Anpassung der Wohnlage**

Die Ergebnisse der Regressionsanalyse wurden durch den Arbeitskreis begutachtet. Dabei zeigte sich, dass einige Gebiete einer weitergehenden Betrachtung unterzogen werden sollten, um die Lageeinstufungen besser beurteilen zu können.

Im Rahmen der Arbeitskreissitzung wurden Quartiere für eine gesonderte Prüfung und ggf. Umgruppierung der Wohnlage benannt:

- Quartier Elsteraue
- Quartier Brühlstraße
- Quartier Uranusstraße
- Quartier Mediziner Viertel
- Quartier Pekingener Straße
- Quartier Buna-Siedlung
- Quartier Theodor-Neubauer-Straße
- Quartier Robert-Franz-Ring

Diese Quartiere wurden im Rahmen der Regressionsanalyse zum qualifizierten Mietspiegel jeweils isoliert betrachtet. Das Ergebnis dieser Prüfung war, dass mit Ausnahme des Mediziner Viertels alle Quartiere in der rechnerischen Wohnlageeinstufung verblieben, da keine mathematische Begründung für eine Umgruppierung in eine andere Wohnlagenkategorie gefunden werden konnte.

Für das Mediziner Viertel konnte eine Umgruppierung aufgrund ausreichend vieler Datensätze, signifikant Höherer Mietpreise im Vergleich zur Lage D und städtebaulicher Zäsuren zur Nachbarbebauung begründet werden, sodass das Quartier Mediziner Viertel in die Lage C eingestuft wurde.

## **3.6 Energetische Ausstattung und Beschaffenheit**

Die energetische Ausstattung und Beschaffenheit wird sowohl durch das Baualter (siehe Abschnitt 3.4) als auch durch nachträgliche Modernisierungsmaßnahmen geprägt.

Im Mietspiegel werden sowohl einzelne Modernisierungsmaßnahmen als auch durchgeführte Kernsanierungen durch prozentuale Zuschläge auf den Mietpreis ausgewiesen. Zu beachten ist dabei das Jahr der jeweiligen Modernisierungsmaßnahme bzw. Kernsanierung (siehe Tabelle 8).

## **4 Methodische Vorgehensweise**

Ein wesentliches Merkmal eines qualifizierten Mietspiegels ist, neben der wissenschaftlichen Ausführungspraxis und der Anerkennung durch die Interessenvertreter der Vermieter und der Mieter oder durch die jeweilige Kommune, die Aktualisierung der zugrunde liegenden Daten nach zwei Jahren.

Nach den gesetzlichen Vorgaben kann ein Mietspiegel nach zwei Jahren einmalig durch die Verwendung des Preisindex für die Lebenshaltung in Deutschland für weitere zwei Jahre fortgeschrieben werden. Allerdings muss bei einer erstmaligen Erstellung oder nach einem Zeitraum von vier Jahren eine Primärerhebung erfolgen.<sup>2</sup>

In der Stadt Halle (Saale) erfolgte zum Stichtag 01.03.2023 eine vollständige Primärerhebung von Mietdaten zur Erstellung des Mietspiegels.

### **4.1 Datenerhebung**

Die Erhebung erfolgte über eine schriftlich-postalische Befragung von Mietern und Vermietern im Zeitraum von März 2023 bis Mai 2023. Da die Erhebungsdaten sowohl zum einheitlichen Erhebungstichtag 01.03.2023 als auch mit einem einheitlichen Fragebogen erhoben worden sind, sind die Erhebungsergebnisse vergleichbar.

Der Mietspiegelfragebogen zur Erhebung der Daten wurde von Analyse & Konzepte erstellt und mit dem Arbeitskreis abgestimmt. Die Fragebögen sind zusammen mit einem offiziellen Anschreiben der Stadtverwaltung, einem Informationsblatt zum Datenschutz und einem portofreien Rücksendeumschlag an die Befragungsteilnehmer versendet worden. Um die Datenübermittlung zu vereinfachen, konnten die Befragten den Fragebogen zudem über ein Internetformular oder eine Excel-Datei beantworten.

Mit der Excel-Datei ist insbesondere den institutionellen Vermietern die Möglichkeit geschaffen worden, die Daten mithilfe einer elektronischen Datenübertragung bereitzustellen. Diese Befragungsgruppe ist zusätzlich zum schriftlich-postalischen Anschreiben telefonisch kontaktiert worden, um die Datenübertragung abzustimmen.

Zur Unterstützung der Erhebung wurde von der Stadt Halle (Saale) eine Presseerklärung erstellt, mit der die Bürger in Halle (Saale) über den Beginn der Erhebung sowie den Zweck und die Bedeutung des Mietspiegels informiert und um eine Unterstützung bei der Erhebung gebeten wurden.

---

<sup>2</sup> § 558d Absatz 2 BGB.

## 4.2 Datenschutz

Die Durchführung der Erhebung zum Mietspiegel und die weiteren Arbeiten erfolgten unter strenger Einhaltung der datenschutzrechtlichen Bestimmungen.

Analyse & Konzepte verfügt über ein betriebliches Datenschutzkonzept und hat mit der Stadt Halle (Saale) einen Auftragsverarbeitungsvertrag gemäß Art. 28 DSGVO geschlossen. Die Befragungsform und die Befragungsmaterialien wurden mit dem Arbeitskreis abgestimmt.

Im Rahmen der Erhebung wurde der Datenschutz beziehungsweise die informationelle Selbstbestimmung der Befragten durch folgende Maßnahmen gewährleistet:

- Im Informationsblatt wurden Rechtsgrundlagen der Befragung, der Zweck und weitere Rechte der Befragten gemäß Art. 14 DSGVO beschrieben.
- Die Teilnahme an der Befragung ist durch den beiliegenden Rücksendeumschlag kostenfrei möglich gewesen.
- Die Fragebögen wurden mit Fallnummern pseudonymisiert, sodass auf den Fragebögen keine Namen der Vermieter oder Mieter hinterlegt waren.

Anhand der Fallnummern konnten im Rahmen der Qualitätskontrollen und der Auswertung personenbezogene Daten den zurückübermittelten Fragebögen zugeordnet werden. Diese Vorgehensweise war für die Ermittlung von Lagemerkmalen (Objektadresse) notwendig. Nach Abschluss dieser Arbeiten sind die personenbezogenen Daten gelöscht worden.

Die Auswertung der Daten erfolgte ausschließlich in aggregierter Form. Analyse & Konzepte hat zu keinem Zeitpunkt Einzelergebnisse veröffentlicht.

## 4.3 Grundgesamtheit

Die Grundgesamtheit für den Mietspiegel bilden alle zu Wohnzwecken vermieteten Wohnungen in Mehrfamilienhäusern, welche nicht in Heimen oder heimähnlichen Unterkünften liegen, bei denen es sich nicht um mietfrei überlassene Wohnungen, öffentlich geförderte Wohnungen, Werks- oder Dienstwohnungen oder Wohnungen mit weiteren Sonderkonditionen handelt und deren Mietverträge in den vergangenen 6 Jahren neu abgeschlossen oder angepasst worden sind ("6-Jahres-Regel").

Gemäß Zensus 2011 verfügte die Stadt Halle (Saale) über einen Mietwohnungsbestand von insgesamt 103.241 Wohneinheiten (ohne Wohnheime).

Die Grundgesamtheit ließe sich nun abschätzen, indem von diesem Wert der Wohnungsneubau bis 2023 addiert wird und noch jene Wohnungen abgezogen werden, die nicht die übrigen Relevanzkriterien (siehe Abschnitt 3.1) und die 6-Jahres-Regel erfüllen. Diese Größen können nicht anhand amtlicher Statistiken beziffert werden. Die tatsächliche Grundgesamtheit wird damit unterhalb von 103.241 Wohneinheiten liegen.

#### **4.4 Stichprobe**

Der Aufbau der Grundgesamtheit für die Stichprobenziehung sowie die Stichprobenziehung selbst erfolgte anhand von Adresdaten aus der Grundsteuerveranlagung sowie den Einwohnermeldedaten der Stadt Halle (Saale).

Für die Befragung wurde eine reine, nicht geschichtete Zufallsstichprobe von 12.184 Haushalten gezogen. Jeder Haushalt steht dabei stellvertretend für eine Wohneinheit.

Jede Wohneinheit hatte die gleiche Wahrscheinlichkeit in die Stichprobe gezogen zu werden. Von diesen 12.184 Haushalten wurden die Mietdaten von 6.798 Haushalten mittels einer Mieterbefragung angefragt. Des Weiteren wurden die Eigentümer der verbleibenden 5.386 Wohneinheiten ermittelt, so dass 1.200 Eigentümer im Rahmen einer Vermieterbefragung angeschrieben wurden. Bei der Festlegung der Brutto-Stichprobe sind die üblichen Rücklaufquoten bei schriftlichen Befragungen berücksichtigt worden. Das Zufallsverfahren bietet dabei unter methodisch-statistischen Gesichtspunkten die besten Voraussetzungen dafür, eine für die Stadt Halle (Saale) repräsentative Stichprobe zu erstellen.

#### **4.5 Ausschöpfung und Plausibilitätskontrollen**

Bezogen auf 12.184 Wohneinheiten, deren Rahmendaten erfragt wurden, konnten insgesamt 8.868 Datensätze erhoben werden. Die Rücklaufquote der Befragung beträgt damit 72,8 % bezogen auf die Brutto-Stichprobe. Nach Durchführung der Primärdatenerhebung wurden die erhobenen Daten in einem Auswertungsdatensatz zusammengefasst und umfangreichen Plausibilitätskontrollen unterzogen.

Von der Netto-Stichprobe (Rücklauf) sind unvollständige und nicht mietspiegelrelevante Fragebögen ausgeschlossen worden. Bereinigt wurden unter anderem Mietdaten mit fehlenden Angaben zur Wohnfläche, Netto-Kaltniete, dem Mietbeginn bzw. der letzten Mietänderung, öffentlich geförderte Wohnungen sowie Wohnungen mit Wohnflächen unter 20 m<sup>2</sup> und über 150 m<sup>2</sup>, sodass zunächst eine Datengrundlage von 5.979 Mietwohnungen verblieb. Von dieser Größe sind anschließend 1.558 Mietdaten zu Mietverträgen ausgeschlossen worden, welche nicht in den vergangenen 6 Jahren neu abgeschlossen oder angepasst worden sind. Für die anschließende Auswertung verbleibt daher zunächst eine Stichprobe mit 4.421 Mietdaten.

Im Rahmen der Mietspiegelerstellung ist zu überprüfen, ob einzelne Werte – sogenannte Extremwerte – die Regressionsfunktion unverhältnismäßig beeinflussen können.<sup>3</sup> Diese wurden im Zuge der Datenauswertung ebenfalls identifiziert und eliminiert.

Als Extremwerte wurden solche Werte eliminiert, welchen im Rahmen der ersten Regressionsstufe auf Grundlage der Cook-Distanz eine außergewöhnliche Einflussnahme zugesprochen wurde.

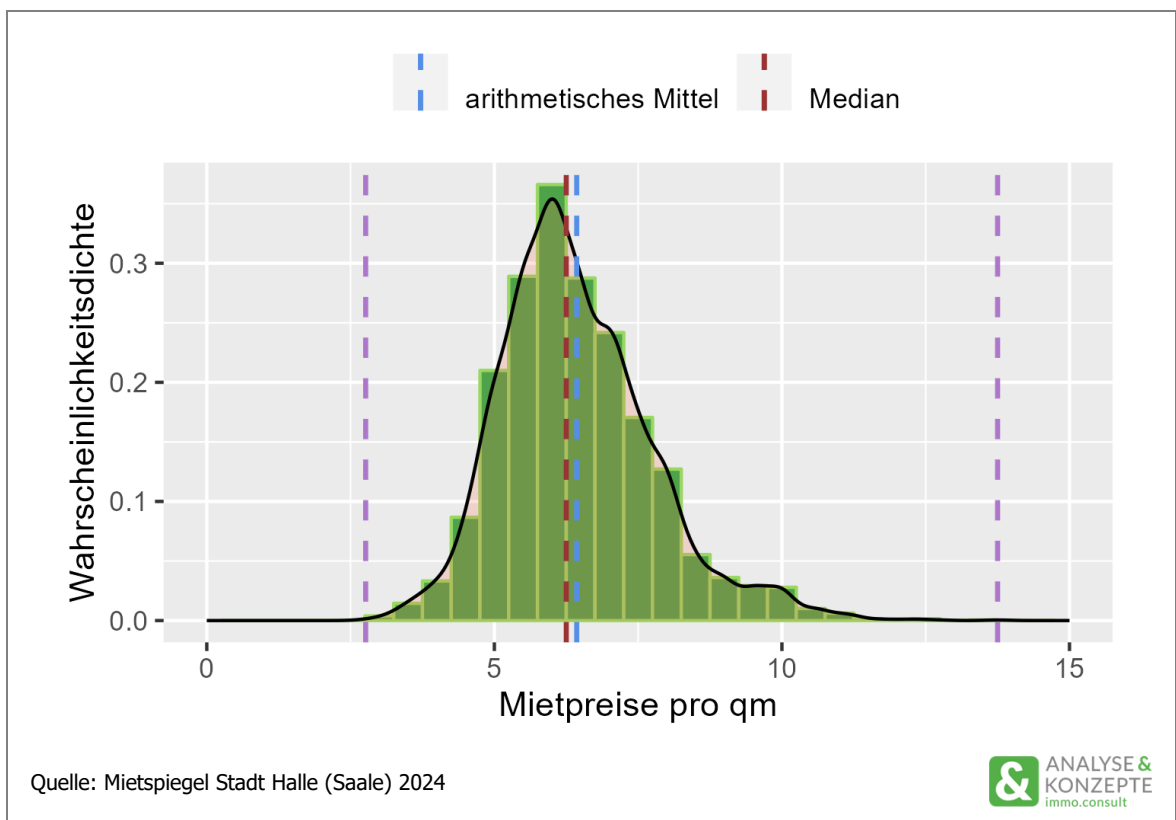
---

<sup>3</sup> §12 Abs. 3 MsV



Es wurde jedem Objekt  $i$  seine Cook-Distanz  $D_i$  zugewiesen. Anschließend wurden solche Mietwerte entfernt, die der Anforderung  $D_i \leq q_f(\alpha, df_1, df_2)$  nicht genügen. Hierbei gibt  $q_f$  die Quantilsfunktion der F-Statistik wieder,  $df_1$  entspricht der Anzahl der Koeffizienten der ersten Regressionsstufe,  $df_2$  entspricht der Differenz von  $df_1$  und der Anzahl der Beobachtungen. Es wurde  $\alpha = 0,002$  gewählt, so dass 38 Mietwerte als Extremwerte eingestuft wurden.


**Abb. 9 Mietwertverteilung**



Nach Abschluss der Plausibilitätskontrollen und der Extremwertkappung standen für die Auswertung insgesamt 4.383 Datensätze zur Verfügung (siehe Tabelle 4).

Der Gesetzgeber sieht bei Regressionsmietspiegeln eine bereinigte Netto-Stichprobe von 1 % der Wohnungen im Geltungsbereich (mindestens 500 Datensätze), maximal jedoch 3.000 Datensätze als ausreichen an. Die Datengrundlage übererfüllt somit die Vorgaben aus der Mietspiegelverordnung.<sup>4</sup>

<sup>4</sup> § 11 – Mietspiegelverordnung (MsV) V. v. 28.10.2021 BGBl. I S. 4779 (Nr. 76).

<b>Tab. 4 Stichprobengröße und Rücklaufstatistik</b>				
	<b>Mieter</b>	<b>Private Vermieter</b>	<b>Institutionelle Vermieter</b>	<b>Insgesamt</b>
<b>Brutto-Stichprobe (Haushalte)</b>	<b>6.798</b>	<b>2.731</b>	<b>2.655</b>	<b>12.184</b>
Stichprobenausfälle	2.663	607	115	3.385
<b>Netto-Stichprobe (Rücklauf)</b>	<b>4.191</b>	<b>2.137</b>	<b>2.540</b>	<b>8.868</b>
Ausschlussgrund <sup>1</sup>	1.100	703	112	1.915
Unvollständig ausgefüllter Fragebogen	238	57	18	313
Duplikat	31	99	2	132
Inklusivmiete	44	11	2	57
Kein Mehrfamilienhaus	172	72	10	254
Mietspiegelrelevanz: Preisgebunden	113	11	19	143
Wohnfläche unter 20m <sup>2</sup> oder über 150m <sup>2</sup>	24	9	2	35
Netto-Kaltmiete unplausibel	28	11	1	40
Überschreiten der 6-Jahresregel	825	141	592	1.558
Extremwerte	15	20	3	38
<b>Brutto-Stichprobe (Haushalte)</b>	<b>1.601</b>	<b>1.003</b>	<b>1.779</b>	<b>4.383</b>
<sup>1</sup> Eigentumswohnung, Dienst- oder Werkswohnung, größtenteils möblierte Wohnung, sowie unplausible oder unvollständige Datensätze Quelle: Mietspiegel Stadt Halle (Saale) 2024				

## 4.6 Datenauswertung

Der Mietspiegel für die Stadt Halle (Saale) 2024 wurde nach der Regressionsmethode erstellt. Anwendung findet das "Regensburger Modell". Um auch sogenannte außergesetzliche Merkmale zu berücksichtigen, findet eine Methode Verwendung, die u.a. auf den Ausführungen des Dresdner Mietspiegels 2021 basiert und im weiteren Verlauf erläutert wird.

Bei der Regressionsanalyse wird die Netto-Kaltmiete als eine Funktion von einer Vielzahl von Einflussfaktoren modelliert. Zugleich können wohnwertsteigernde und wohnwertmindernde Einflussfaktoren isoliert und bestimmt werden. Es handelt sich bei dem Regressionsmodell um einen multiplikativ-additiven Ansatz.

Die Netto-Kaltmiete (*NKM*) eines Mietobjekts *i* wird über die multiplikative Verknüpfung in einem zweistufigen Verfahren geschätzt. In einem ersten Schritt wird der Einfluss der Wohnfläche (*WFL<sub>i</sub>*) berechnet, während im zweiten Schritt Zu- und Abschläge für Baujahresklassen und andere Wohnwertmerkmale (*x<sub>i</sub>*) berechnet werden.

#### 4.6.1 Regression der 1. Stufe

Der Zusammenhang zwischen der Wohnfläche ( $WFL$ ) und der Netto-Kaltmiete kann durch die quadratische Gleichung<sup>5</sup>

$$NKM(WFL) = \beta_0 + \beta_1 WFL + \beta_2 WFL^2 + \varepsilon_i$$

dargestellt werden. Hierbei bezeichnet  $\beta_0$  die Regressionskonstante,  $\beta_1$  und  $\beta_2$  die Regressionskoeffizienten und  $\varepsilon_i$  die Störgröße. Folglich kann in einer ersten Stufe die Netto-Kaltmiete mit der gewichteten Methode des kleinsten Quadrates durch die lineare Regressionsfunktion

$$\widehat{NKM}(WFL) = \beta_0 + \beta_1 WFL + \beta_2 WFL^2$$

geschätzt werden. Für den Mietspiegel Halle (Saale) 2024 ergibt sich die folgende Gleichung:

$$\widehat{NKM}(WFL) = 98,874 + 3,149 \cdot WFL + 0,027 \cdot WFL^2$$


Die Normalverteilung der Residuen wurde grafisch überprüft (siehe Abbildung 11).

Im Ergebnis hat die Wohnfläche einen hohen Einfluss auf die Netto-Kaltmiete. Das Bestimmtheitsmaß beträgt 0,72. Somit kann ohne Berücksichtigung weiterer Parameter die Wohnfläche bereits 72 % der Varianz des Mietpreises erklären.

Die Koeffizienten der Regressionsgleichung können der nachfolgenden Tabelle entnommen werden.

<b>Tab. 5 Regressionsrechnung: Wohnfläche</b>				
	<b>Koeffizient</b>	<b>Standardfehler</b>	<b>t-Statistik</b>	<b>P-Wert</b>
<b>Achsenabschnitt</b>	98,874	11,259	8,782	<0,001
<b>Wohnfläche</b>	3,149	0,318	9,889	<0,001
<b>Wohnfläche<sup>2</sup></b>	0,027	0,002	12,566	<0,001

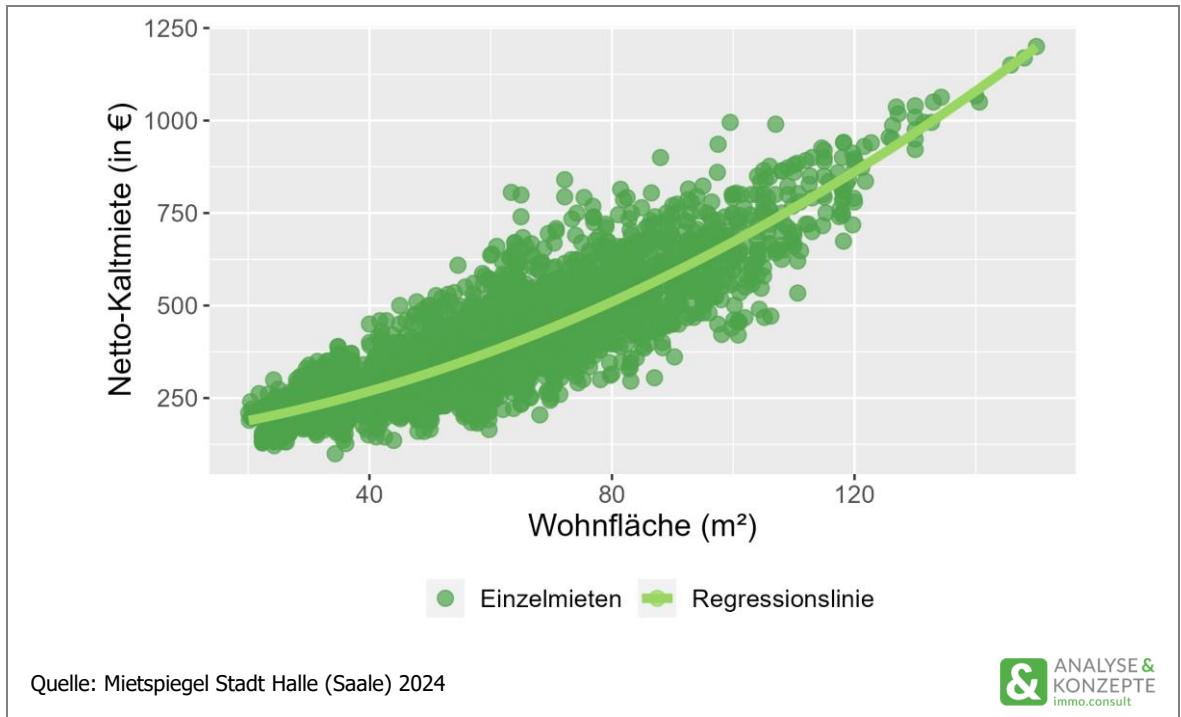
Quelle: Mietspiegel Stadt Halle (Saale) 2024



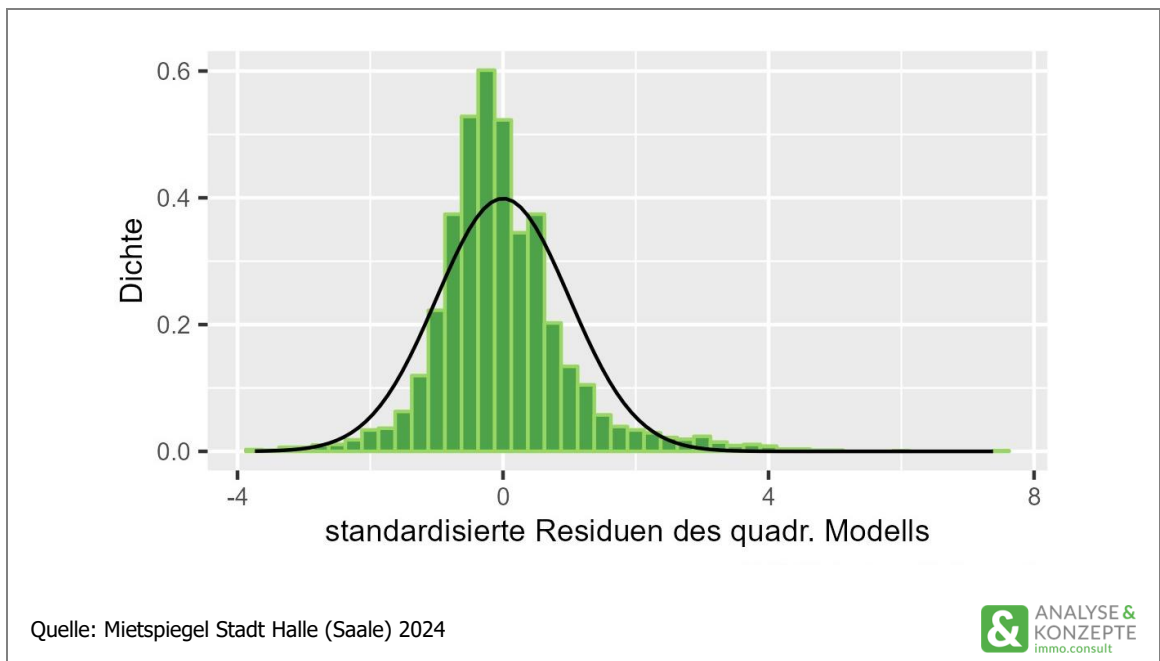
In der nachfolgenden Abbildung 10 ist die Schätzfunktion für die Netto-Kaltmiete in Abhängigkeit von der Wohnfläche abgetragen.

<sup>5</sup> Im Rahmen der Analyse sind vorab auch lineare und Wurzelfunktionen sowie höhere Polynome geschätzt und geprüft worden. Die Anwendung dieser wurde verworfen, weil diese keine höhere Erklärungskraft bieten.

**Abb. 10 Zusammenhang von Wohnfläche und Netto-Kaltmiete**



**Abb. 11 Verteilung der standardisierten Residuen**



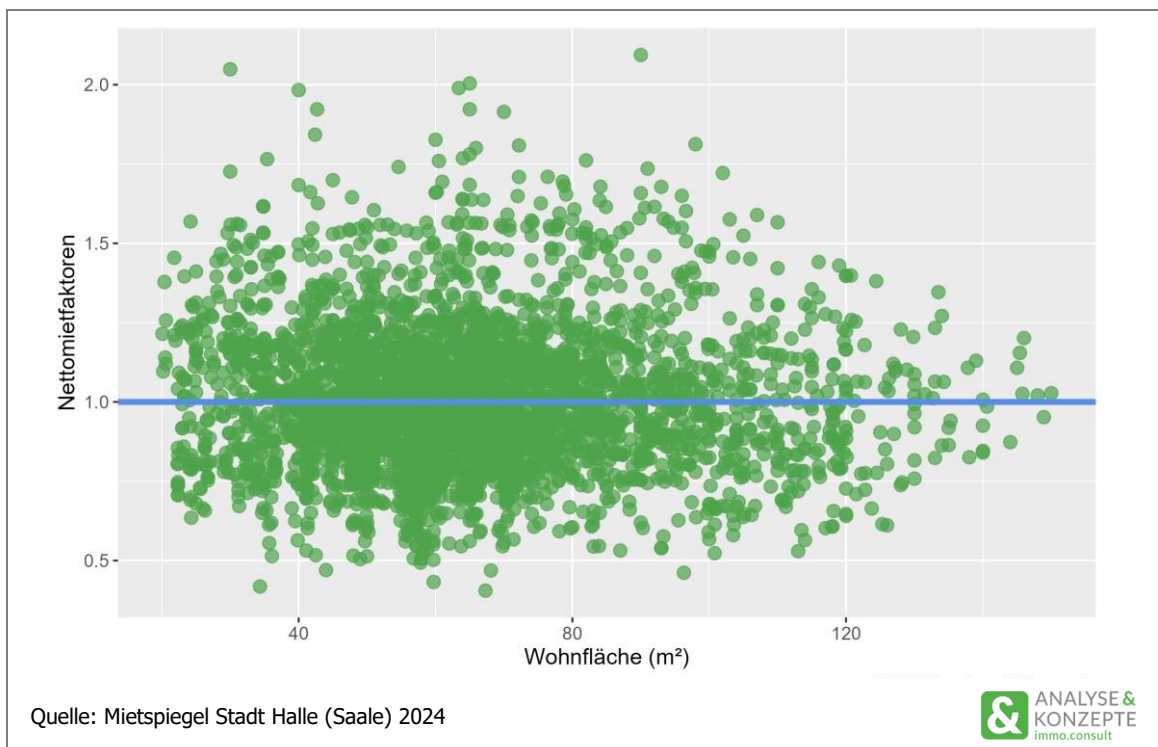
#### 4.6.2 Regression der 2. Stufe

In einem zweiten Schritt wurde die Abweichung, zwischen der durch die Wohnfläche erklärten Netto-Kaltmiete ( $\widehat{NKM}$ ) und der tatsächlich gemessenen Netto-Kaltmiete berechnet. Diese Abweichung kann als Netto-Mietfaktor (NMF) dargestellt werden:

$$NMF = \frac{NKM}{\widehat{NKM}}$$

Der Netto-Mietfaktor streut hierbei um 1. Ist der Netto-Mietfaktor ungleich 1, spiegelt dies den Einfluss anderer Wohnwertmerkmale (z. B. Baualter, Lage, Ausstattung) wider. Abbildung 12 verdeutlicht den Sachverhalt.

**Abb. 12 Netto-Mietfaktoren**



Folglich ergibt sich für die zweite Stufe der Regression die Schätzfunktion

$$\widehat{NMF} = a_0 + a^T g + b^T z.$$

Hier spiegelt  $g$  den Vektor der gesetzlichen und  $z$  den Vektor der außergesetzlichen Merkmalsausprägungen wider. Im Mietspiegel der Stadt Halle (Saale) werden als außergesetzliche Merkmale die Zeitdauer zwischen Mietbeginn und Stichtag sowie der Vermietertyp berücksichtigt. Dabei wird zwischen Genossenschaften, kommunalen Vermietern sowie sonstigen Vermietern (private Vermieter und Wohnungsunternehmen) unterschieden, welche anhand der Grundsteuerdaten ermittelt wurden.

Einsetzen der Schätzfunktion aus der 1. Stufe liefert

$$\begin{aligned}
 NMF &= a_0 + a^T g + b^T z + \varepsilon \\
 \Leftrightarrow \frac{NKM}{NKM} &= a_0 + a^T g + b^T z + \varepsilon \\
 \Leftrightarrow \widehat{NKM} &= \widehat{NKM} \cdot (a_0 + a^T g + b^T z) \\
 \Leftrightarrow \widehat{NKM} &= (\beta_0 + \beta_1 WFL_i) \cdot (a_0 + a^T g + b^T z)
 \end{aligned}$$

Um der Tatsache Rechnung zu tragen, dass außergesetzliche Merkmale nicht in Mietspiegeln ausgewiesen werden dürfen, werden im Anschluss an die Regression der 2. Stufe die Koeffizienten dieser in den Achsenabschnitt einberechnet. Dies geschieht aufgrund des Stichprobenumfangs unter der Annahme, dass die Verteilung der Variablen „Mietvertragslänge“ und „Vermietertyp“ in der erhobenen Stichprobe der Verteilung dieser in der Grundgesamtheit entspricht.

Dieses Vorgehen liefert im Ergebnis die Gleichung

$$NKM \approx [c + \widehat{NKM}(WFL)] \cdot (a_0 + a^T g)$$

Der Achsenabschnitt  $c$  wird geschätzt, indem das arithmetische Mittel über

$$\frac{\frac{NKM}{WFL}}{\widehat{NMF} - b^T z} - \frac{\widehat{NKM}(WFL)}{WFL}$$

gebildet wird. Durch die Verschiebung des Achsenabschnitts lassen sich nun unter Berechnung des Terms

$$(c + \widehat{NKM}(WFL))/a_0$$

die Basismieten bestimmen.

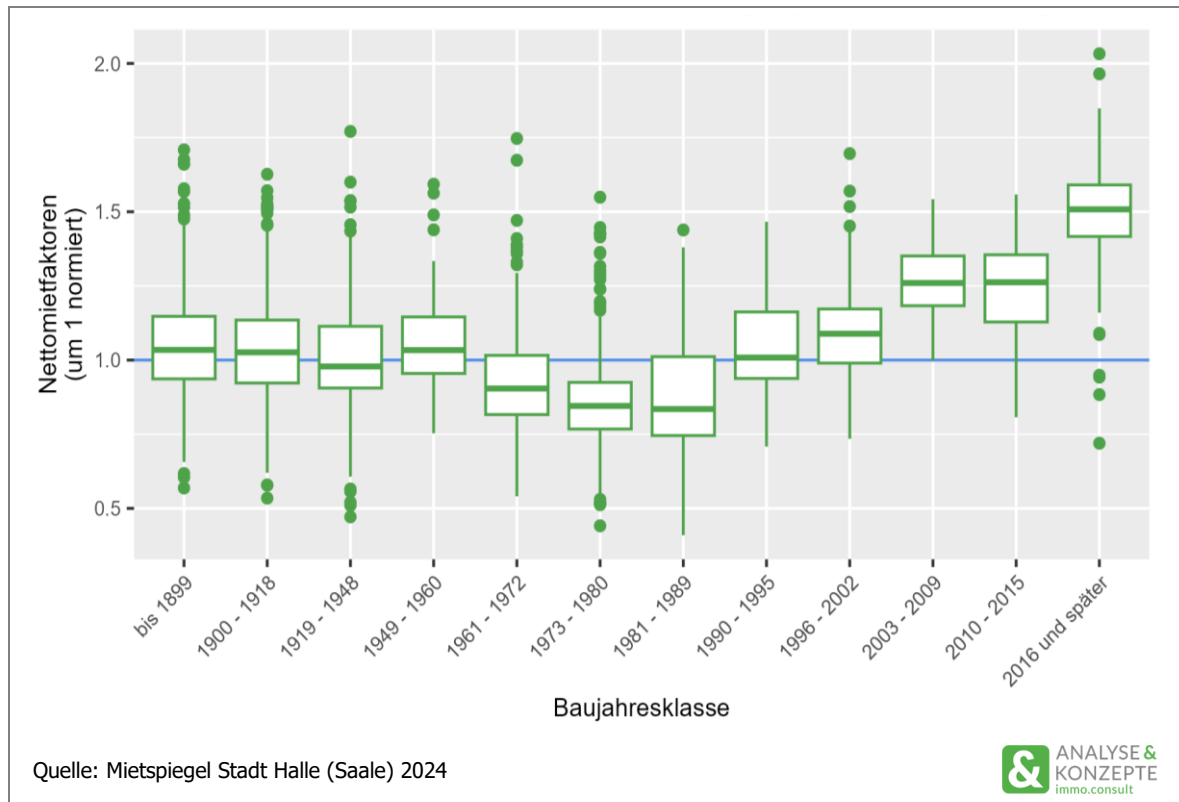
Nach Anpassung des Achsenabschnittes und der entsprechenden Herausrechnung des außergesetzlichen Merkmals „Mietvertragslänge“ ergeben sich die in Abschnitt 5.2 dargestellten Zu- bzw. Abschläge durch  $(a^T g)/a_0$ .

In der zweiten Regressionsstufe wurde der Effekt von Einzelmerkmalen und Merkmalskombinationen auf den Netto-Mietfaktor geschätzt. Hierbei ist insbesondere zu berücksichtigen, dass Merkmalskombinationen miteinander korrelieren. Multikollinearität wurde anhand des Varianzinflationsfaktors ausgeschlossen (siehe Tabelle 6).

Neben dem Baualter wurden Ausstattungsmerkmale der Wohnung und des Gebäudes sowie Modernisierungsmaßnahmen und Wohnlagekriterien dahingehend analysiert, inwieweit diese einen statistisch signifikanten Einfluss auf das Mietniveau aufweisen. Es wurde ein Signifikanzniveau von 90 % zugrunde gelegt.

Die Abbildung 13 zeigt die Verteilungen der Mietdaten innerhalb der Baualtersklassen als Boxplot-Diagramme. Daraus kann entnommen werden, dass das Baualter als Wohnwertmerkmal einen hohen erklärenden Effekt hat: Insbesondere Wohnungen in Objekten der jüngsten Baualtersklassen weisen ein höheres Mietniveau auf als Wohnungen anderer Baualtersklassen.

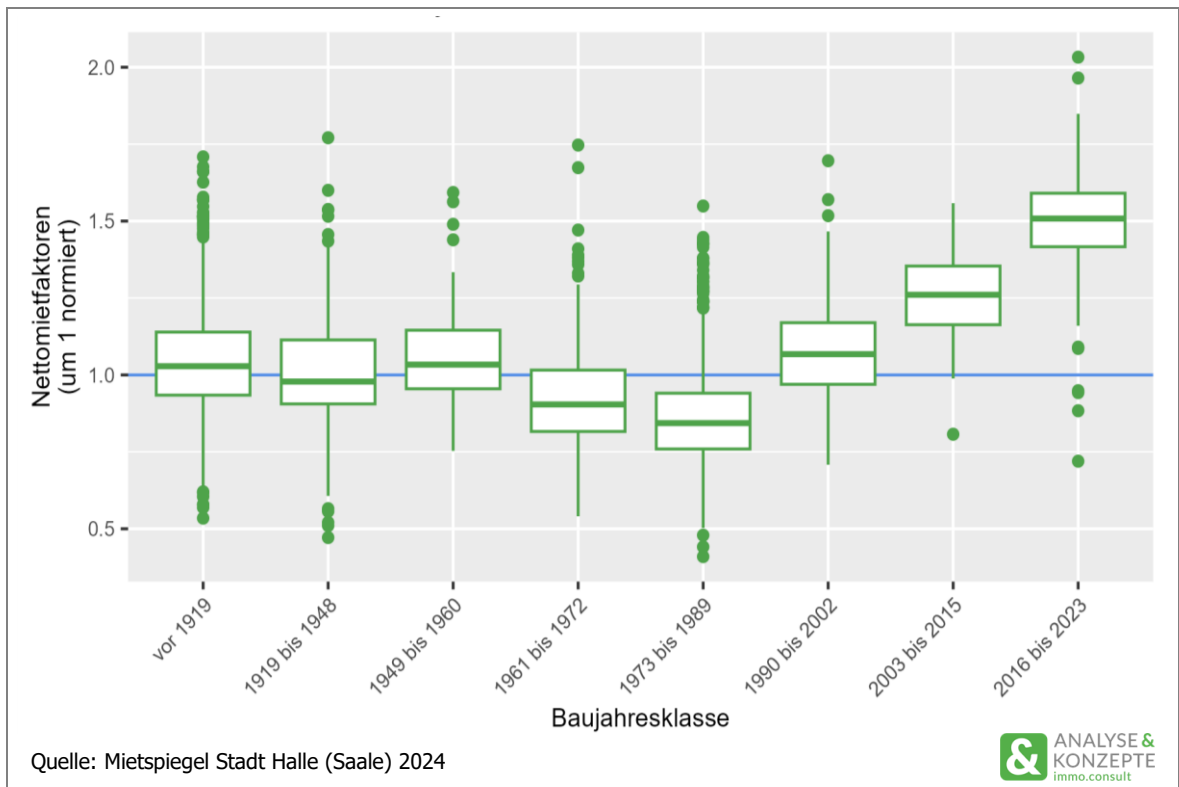
**Abb. 13 Netto-Mietfaktoren der Baualtersklassen**



Aufgrund von nicht signifikant verschiedenen Effekten auf den Mietpreis wurden einige benachbarte Baualtersklassen zusammengefasst. Folgende Baualtersklassen wurden im Rahmen der Auswertung zusammengefasst:

- Baualtersklasse bis 1899 mit Baualtersklasse 1900 – 1918
- Baualtersklasse 1973 - 1980 mit Baualtersklasse 1981 - 1989
- Baualtersklasse 1990 - 1995 mit Baualtersklasse 1996 - 2002
- Baualtersklasse 2003 - 2009 mit Baualtersklasse 2010 - 2015

**Abb. 14 Netto-Mietfaktoren der Baujahresklassen (zusammengefasst)**




Neben den offensichtlich im Fragebogen erhobenen Merkmalen ist anhand der mit der Fallnummer verknüpften Adresse die Wohnlage der erhobenen Mietdaten geprüft worden.

So konnte die Überprüfung der Einflussnahme der Wohnlageeinteilung durchgeführt werden.



<b>Tab. 6 Regressionsrechnung: Netto-Mietfaktor</b>					
<b>Wohnwertmerkmal<sup>1</sup></b>	<b>Koeffizient</b>	<b>Standardfehler</b>	<b>t-Statistik</b>	<b>P-Wert</b>	<b>VIF</b>
Achsenabschnitt	0,863	0,010	84,484	< 0,001	
Baujahr vor 1919	0,047	0,011	4,268	< 0,001	4,44
Baujahr 1919 bis 1948	0,049	0,010	4,706	< 0,001	2,26
Baujahr 1949 bis 1960	0,089	0,015	5,904	< 0,001	1,23
Baujahr 1973 bis 1989	-0,062	0,008	-7,392	< 0,001	1,93
Baujahr 1990 bis 2002	0,099	0,014	7,069	< 0,001	1,73
Baujahr 2003 bis 2015	0,219	0,023	9,257	< 0,001	1,36
Baujahr 2016 bis 2023	0,430	0,020	21,622	< 0,001	1,61
Wohnlage A	0,132	0,015	8,888	< 0,001	1,42
Wohnlage B	0,086	0,008	10,352	< 0,001	2,84
Wohnlage C	0,042	0,008	5,237	< 0,001	2,20
einfache Badausstattung	-0,033	0,006	-5,667	< 0,001	1,28
gute Badausstattung	0,041	0,010	3,877	< 0,001	1,34
hochwertiger Fußbodenbelag	0,046	0,009	5,327	< 0,001	1,24
vollständige Einbauküche vorhanden	0,065	0,009	7,358	< 0,001	1,11
kein Balkon vorhanden	-0,027	0,006	-4,597	< 0,001	1,28
Terrasse, Dachterrasse oder Wintergarten vorhanden	0,033	0,012	2,672	0,008	1,20
Wohnung stufenlos erreichbar oder Aufzug vorhanden	0,021	0,007	2,870	0,004	1,32
Rollstuhlgerecht nach DIN18040-2	0,069	0,024	2,922	0,003	1,20
Kernsanierung 1996-2009	0,031	0,007	4,534	< 0,001	1,15
Kernsanierung 2016-2023	0,149	0,011	13,201	< 0,001	1,10
Kernsanierung 2010-2015	0,053	0,012	4,605	< 0,001	1,09
Modernisierungspunkt	0,013	0,002	5,876	< 0,001	1,11
Mietvertragslänge in Monaten	0,000	0,000	-12,412	< 0,001	1,08
Vermietertyp: kommunaler Vermieter	0,046	0,008	6,083	< 0,001	1,54
Vermietertyp: sonstige Vermieter	0,037	0,008	4,957	< 0,001	2,30

Quelle: Mietspiegel Stadt Halle (Saale) 2024



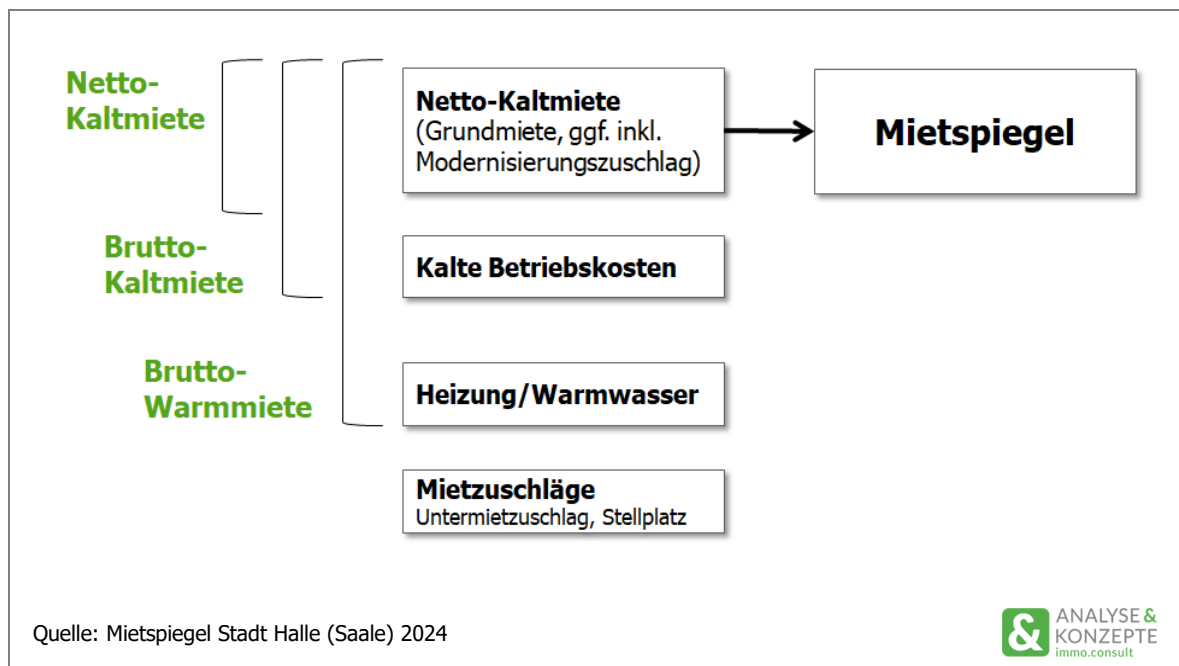
## 5 Ortsübliche Vergleichsmiete

Die ortsübliche Vergleichsmiete ist eine Mietpreisspanne.<sup>6</sup> Der Spannenwert ergibt sich beim „Mietpiegel Stadt Halle (Saale) 2024“ in drei Schritten. In einem ersten Schritt wird eine Quadratmetermiete anhand der Basistabelle in Kapitel 5.1 (Tabelle 7) bestimmt. Die wohnwertmindernden und wohnwerterhöhenden Wohnwertmerkmale werden anschließend im zweiten Schritt gemäß den Zu- und Abschlägen im Kapitel 5.2 angewendet. Im dritten und letzten Schritt wird in Kapitel 5.3 die Spannbreite bestimmt.

### 5.1 Mietspiegeltabelle

Der Mietpiegel wird auf Basis der monatlichen Netto-Kaltmiete je Quadratmeter Wohnfläche ausgewiesen. Das ist die Miete ohne die Kosten für Heizung und Warmwasserversorgung und die sogenannten kalten Betriebskosten gemäß § 556 Abs. 1 BGB beziehungsweise der Betriebskostenverordnung (BetrKV) sowie ohne etwaige Möblierungs- und Untermieterzuschläge und ohne Zuschläge aufgrund der Nutzung von Wohnraum zu anderen als zu Wohnzwecken (vergleiche Abbildung 15).

**Abb. 15 Mietbegriff**




<sup>6</sup> Hinweise zur Erstellung von Mietspiegeln, Bundesinstitut für Bau-, Stadt- und Raumforschung (BBSR) im Bundesamt für Bauwesen und Raumordnung (BBR), Bonn, 2020, Seite 19.

Gemäß den durchgeführten Regressionsrechnungen und den rechtlich vorgeschriebenen Auswertungshinweisen wurde eine Basistabelle für die Miethöhe in Abhängigkeit der Wohnfläche erstellt:

<b>Tab. 7 Netto-Kaltmiete in Abhängigkeit von der Wohnfläche<sup>1</sup></b>			
<b>Wohnfläche m<sup>2</sup></b>	<b>Netto-Kaltmiete Euro/m<sup>2</sup> (Basiswert)</b>	<b>Wohnfläche m<sup>2</sup></b>	<b>Netto-Kaltmiete Euro/m<sup>2</sup> (Basiswert)</b>
20 - 21	7,53	86 - 87	5,86
22 - 23	7,21	88 - 89	5,89
24 - 25	6,94	90 - 91	5,91
26 - 27	6,73	92 - 93	5,94
28 - 29	6,54	94 - 95	5,96
30 - 31	6,39	96 - 97	5,99
32 - 33	6,27	98 - 99	6,02
34 - 35	6,16	100 - 101	6,05
36 - 37	6,07	102 - 103	6,08
38 - 39	6,00	104 - 105	6,11
40 - 41	5,93	106 - 107	6,14
42 - 43	5,88	108 - 109	6,17
44 - 45	5,83	110 - 111	6,2
46 - 47	5,80	112 - 113	6,23
48 - 49	5,77	114 - 115	6,26
50 - 51	5,74	116 - 117	6,3
52 - 53	5,72	118 - 119	6,33
54 - 55	5,71	120 - 121	6,36
56 - 57	5,70	122 - 123	6,4
58 - 59	5,70	124 - 125	6,43
60 - 61	5,69	126 - 127	6,47
62 - 63	5,69	128 - 129	6,5
64 - 65	5,70	130 - 131	6,54
66 - 67	5,70	132 - 133	6,57
68 - 69	5,71	134 - 135	6,61
70 - 71	5,72	136 - 137	6,65
72 - 73	5,73	138 - 139	6,68
74 - 75	5,75	140 - 141	6,72
76 - 77	5,76	142 - 143	6,76
78 - 79	5,78	144 - 145	6,79
80 - 81	5,80	146 - 147	6,83
82 - 83	5,82	148 - 150	6,88
84 - 85	5,84		

<sup>1</sup> Wohnungen von 20,00 m<sup>2</sup> bis 21,99 m<sup>2</sup> sind in das Feld 20-21 m<sup>2</sup> einzuordnen bzw. von 148,00 m<sup>2</sup> bis 150,00 m<sup>2</sup> sind in das Feld 148 - 150 m<sup>2</sup> einzuordnen.

Quelle: Mietspiegel Stadt Halle (Saale) 2024



## 5.2 Zu- und Abschläge für weitere Wohnwertmerkmale

Bei der Datenanalyse wurden zunächst alle erhobenen Wohnwertmerkmale und komplexen Merkmalskombinationen aus dem Fragebogen gebildet und regressionsanalytisch untersucht. Nicht für jedes Merkmal aus dem Fragebogen konnte im Rahmen der Auswertungen ein separater Effekt auf den Mietpreis gemessen werden.

Die statistisch signifikanten beziehungsweise plausiblen Einzelmerkmale und Merkmalskombinationen sind in der nachfolgenden Tabelle 8 als prozentuale Zu- und Abschläge ausgewiesen.

<b>Tab. 8 Zu- und Abschläge für Wohnwertmerkmale (in Prozent)</b>	
<b>Wohnwertmerkmal</b>	<b>Zu- /Abschlag</b>
<b>Beschaffenheit</b>	
Baujahre bis 1918	+ 5 %
Baujahre 1919 – 1948	+ 6 %
Baujahre 1949 – 1960	+ 10 %
Baujahre 1961 – 1972	± 0 %
Baujahre 1973 – 1989	- 7 %
Baujahre 1990 – 2002	+ 11 %
Baujahre 2003 – 2015	+ 25 %
Baujahre 2016 und später	+ 50 %
<b>Wohnlage</b>	
Wohnlage A	+ 15 %
Wohnlage B	+ 10 %
Wohnlage C	+ 5 %
Wohnlage D	± 0 %
<b>Modernisierungsmaßnahmen</b>	
Die nachfolgenden Modernisierungszuschläge gelten für Modernisierungen ab 2010 (jedoch nur wenn keine Kernsanierung ab 2010 durchgeführt wurde)	
Kellerdeckendämmung	+ 1 %
Außenwanddämmung (mind. 50 %)	+ 1 %
Dachdämmung / Dämmung oberste Geschossdecke	+ 1 %
Fensteraustausch (mind. 50 %)	+ 1 %
Elektroinstallationen in der Wohnung (einschließlich Verkabelungen)	+ 1 %
Sanitäreinrichtungen	+ 1 %
Kernsanierung (Als Kernsanierung gilt die vollständige Erneuerung der Dacheindeckung, der Fassade, der Fußböden, der Fenster, der Innen- und Außentüren sowie sämtlicher technischer Systeme.)	
Kernsanierung im Zeitraum 1996 – 2009	+ 4 %
Kernsanierung im Zeitraum 2010 – 2015	+ 6 %
Kernsanierung im Zeitraum ab 2016	+ 17 %

<b>Tab. 8 Zu- und Abschläge für Wohnwertmerkmale (in Prozent)</b>	
<b>Weitere Ausstattungsbesonderheiten</b>	
Badezimmer Minus- und Pluspunkte für Ausstattung:	
<u>Ausstattungsunkte:</u>	
• Keine Fliesen oder ähnliche Versiegelung im Nassbereich	(-1)
• Kein Fenster	(-1)
• Zweites Waschbecken	(+1)
• Handtuchtrockner-Heizkörper	(+1)
• Fußbodenheizung im Bad	(+1)
• Badewanne und separate Einzeldusche	(+1)
• Bodengleiche Dusche	(+1)
Einfache Badausstattung (-1 bis -2 Punkte)	- 4 %
Mittlere Badausstattung (0 bis +1 Punkte)	± 0 %
Gute Badausstattung (+2 Punkte und mehr)	+ 5 %
Die Wohnung ist stufenlos erreichbar oder es gibt einen Aufzug.	+ 2 %
Die Wohnung verfügt über eine (Dach-)Terrasse oder einen Wintergarten.	+ 4 %
Die Wohnung verfügt über eine Einbauküche mit Schränken und mind. Spüle, Herd und Kühlschrank.	+ 7 %
Die Wohnung verfügt überwiegend (mehr als 50%) über hochwertigen Fußbodenbelag (z.B. Echtholzparkett oder Dielenböden, Naturstein hohen Standards).	+ 5 %
Die Wohnung ist rollstuhlgerecht nach DIN18040-2. <sup>1</sup>	+ 8 %
Die Wohnung verfügt über keinen Balkon.	- 3 %
<sup>1</sup> Eine Wohnung gilt als rollstuhlgerecht nach DIN18040-2 wenn eine uneingeschränkte Nutzung mit dem Rollstuhl möglich ist. Dazu zählen u.a. <ul style="list-style-type: none"> <li>- Wohnungstüren mit lichter Durchgangsbreite von 90 cm</li> <li>- Fenstergriffe in einer Greifhöhe von 85 cm bis 105 cm</li> <li>- Bedienelemente wie Lichtschalter, Steckdosen, Taster für Türöffner und Gegensprechanlage in Greifhöhe von 85 cm</li> <li>- Rangierfläche von 150 cm x 150 cm einmal im Raum, damit an jeder Position die uneingeschränkte Bewegung mit dem Rollstuhl möglich ist</li> <li>- Unterfahrbarkeit des Waschtisches im Bad mind. 90 cm breit, axial angeordnet mind. 55 cm tief</li> </ul>	
Quelle: Mietspiegel Stadt Halle (Saale) 2024	



### 5.3 Mietpreisspanne

Die ortsübliche Vergleichsmiete ist keine Punktschätzung, sondern eine Mietpreisspanne. Mit der Mietpreisspanne wird hierbei auch Rechnung getragen, dass Wohnungsmärkte unvollkommene Märkte sind. Die Unvollkommenheit des Marktes ist das Ergebnis aus asymmetrischen Informationen, verzögerten Preisanpassungen, inhomogenen Gütern und einer inhomogenen Nachfrage. Bereits aufgrund der Informationsasymmetrien ist es zum Beispiel möglich, dass sehr ähnliche Wohnungen von Wohnungsanbietern zu unterschiedlichen Mietpreisen angeboten werden.

Für den „Mietspiegel Stadt Halle (Saale) 2024“ werden daher Mietpreisspannen ausgewiesen, hierbei wird auf die übliche 2/3-Spanne abgestellt.

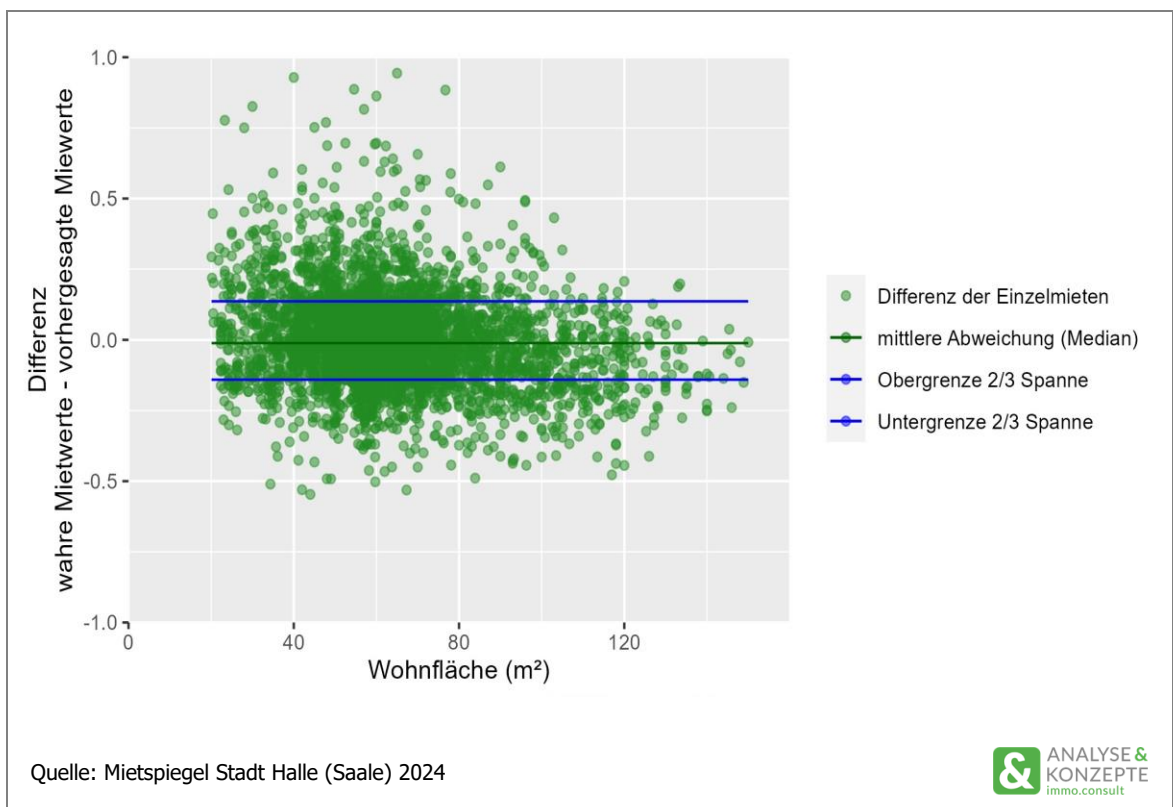
Die Ermittlung der Spanne erfolgt, indem für jeden Datensatz die Abweichung von der tatsächlichen zur vorhergesagten Miete in Prozent berechnet wird. In Anwendung der 2/3 -Regel werden anschließend die niedrigsten und höchsten Abweichungen (jeweils ein Sechstel) gekappt.

Diese Spanne reicht von – 14 % bis + 14 % bezogen auf die ermittelte Durchschnittsmiete.

Sofern für eine Wohnung weitere Merkmale oder Besonderheiten vorliegen, die durch den Mietspiegel nicht abgebildet werden können oder bei denen die Qualität und der Zustand eines der im Mietspiegel ausgewiesenen Wohnwertmerkmale erheblich vom Standard abweichen, ist es möglich, diese im Rahmen der Spanne zu berücksichtigen.

In der Abbildung 16 wird die 2/3-Spanne grafisch dargestellt. Aus Gründen der Übersichtlichkeit erfolgt die Darstellung nur in Abhängigkeit von der Wohnfläche ohne Berücksichtigung von Baujahr sowie Zu- und Abschlägen für Wohnwertmerkmale.

**Abb. 16 Mietpreisspanne**



Abweichungen von der durchschnittlichen ortsüblichen Vergleichsmiete sind gemäß BGH - VIII ZR 227/10 – zu begründen. Zur Begründung für Abweichungen nach unten oder oben innerhalb des Spannbereiches können insbesondere wohnwerterhöhende bzw. wohnwertmindernde Merkmale herangezogen werden, die nicht bereits im Mietspiegel ausgewiesen sind.

Dabei ist zu beachten, dass bei der Mietspiegelerstellung viele Wohnwertmerkmale bereits erhoben und untersucht worden sind. Dazu gehören


- a) die in Tabellen 7 und 8 dargestellten Merkmale,
- b) weitere im Rahmen der Mietspiegelerstellung untersuchte Merkmale.

Der nachfolgenden Liste sind Merkmale zu entnehmen, die untersucht wurden und im Mittel keinen eindeutigen oder nachweisbaren beziehungsweise signifikanten Einfluss auf den Mietpreis haben. Diese Merkmale können nicht zur Ausnutzung der 2/3-Spanne herangezogen werden:

- Wohnungsart Dachgeschosswohnung
- Wohnungsart Hinterhaus
- Wohnungsart Maisonettewohnung
- Kamin/Kaminofen
- Rollläden
- Durchgangszimmer (nicht alle Räume von Flur erreichbar)
- Eigener Abstellraum, Kellerraum oder Dachbodenabteil
- Gemeinschaftlicher Abstellraum, Kellerraum oder Dachbodenabteil
- Wäschetrockenraum und/oder Waschküche

Folgende Beispiele für wohnwerterhöhende und wohnwertmindernde Merkmale können ein Abweichen vom mittleren Wert der ortsüblichen Vergleichsmiete rechtfertigen. Diese Liste ist jedoch nicht abschließend, da es weitere Merkmale geben kann, die zur Einordnung in den Spannungsbereich relevant sein können. Dabei ist immer der individuelle Einzelfall und die Gesamtheit der relevanten Wohnwertmerkmale zu berücksichtigen. Die Beispiele sind daher nicht Bestandteil des qualifizierten Mietspiegels und haben lediglich empfehlenden Charakter.

**Tab. 9 Beispiele für wohnwerterhöhende und wohnwertmindernde Merkmale**

<b>Wohnwerterhöhend</b>	<b>Wohnwertmindernd</b>
<ul style="list-style-type: none"> <li>• Einbruchschutz an Türen und Fenstern der Wohnung</li> <li>• zweites Bad innerhalb der Wohnung</li> <li>• zweites WC innerhalb der Wohnung</li> <li>• hochwertige Wärme-/Lärmschutzfenster (Dreifachverglasung)</li> <li>• Zusatzangebote wie z.B. Begegnungsstätten, Sozialberatung in besonderen Wohnformen (Seniorenwohnlagen, Betreutes Wohnen), sofern diese nicht im Mietvertrag oder in Zusatzverträgen geregelt sind</li> </ul>	<ul style="list-style-type: none"> <li>• Leitungen liegen auf Putz (z.B. Strom, Gas, Wasser, Heizung)</li> <li>• keine Gegensprechanlage vorhanden</li> <li>• einfach verglaste Fenster</li> <li>• kein Fußbodenbelag oder Fußboden wurde auf Kosten des Mietenden beschafft und eingebaut</li> <li>• Bad und/oder WC außerhalb der Wohnung</li> </ul>
<p>Quelle: Mietspiegel Stadt Halle (Saale) 2024</p> 	



## 6 Mietspiegelbroschüre

Neben der Mietpreisübersicht gehört zum qualifizierten Mietspiegel ein Erläuterungstext, der die sachgerechte Handhabung der veröffentlichten Kennwerte sicherstellt.

Hierzu zählen u. a.

- der Zweck, die rechtlichen Grundlagen und der Geltungsbereich des qualifizierten Mietspiegels,
- die Begriffsbestimmungen der Wohnwertkriterien und des Mietbegriffs,
- der Aufbau der Mietspiegeltabelle,
- die Zu- und Abschläge für Wohnwertmerkmale
- sowie die Anwendung des Mietspiegels.

Die Mietspiegelbroschüre wurde durch Analyse & Konzepte immo.consult GmbH und die Stadt Halle (Saale) erstellt. Hierbei wurden die erhobenen Mietkennwerte aufgenommen. Textliche Änderungen und Ergänzungen wurden mit der Stadt abgestimmt.

Die Broschüre wurde bereits erstellt und abgestimmt. Sie liegt in Druckfassung vor.

Der Mietspiegel 2024 steht auch als Online-Rechner unter folgender Adresse zur Verfügung:

<https://omsp.analyse-konzepte.de/halle2024/>

**Anlage A**  
**Wohnlagekarte**

## Anlage A Wohnlagenkarte

Nachfolgend ist die Wohnlagenkarte der Stadt Halle (Saale) abgebildet.

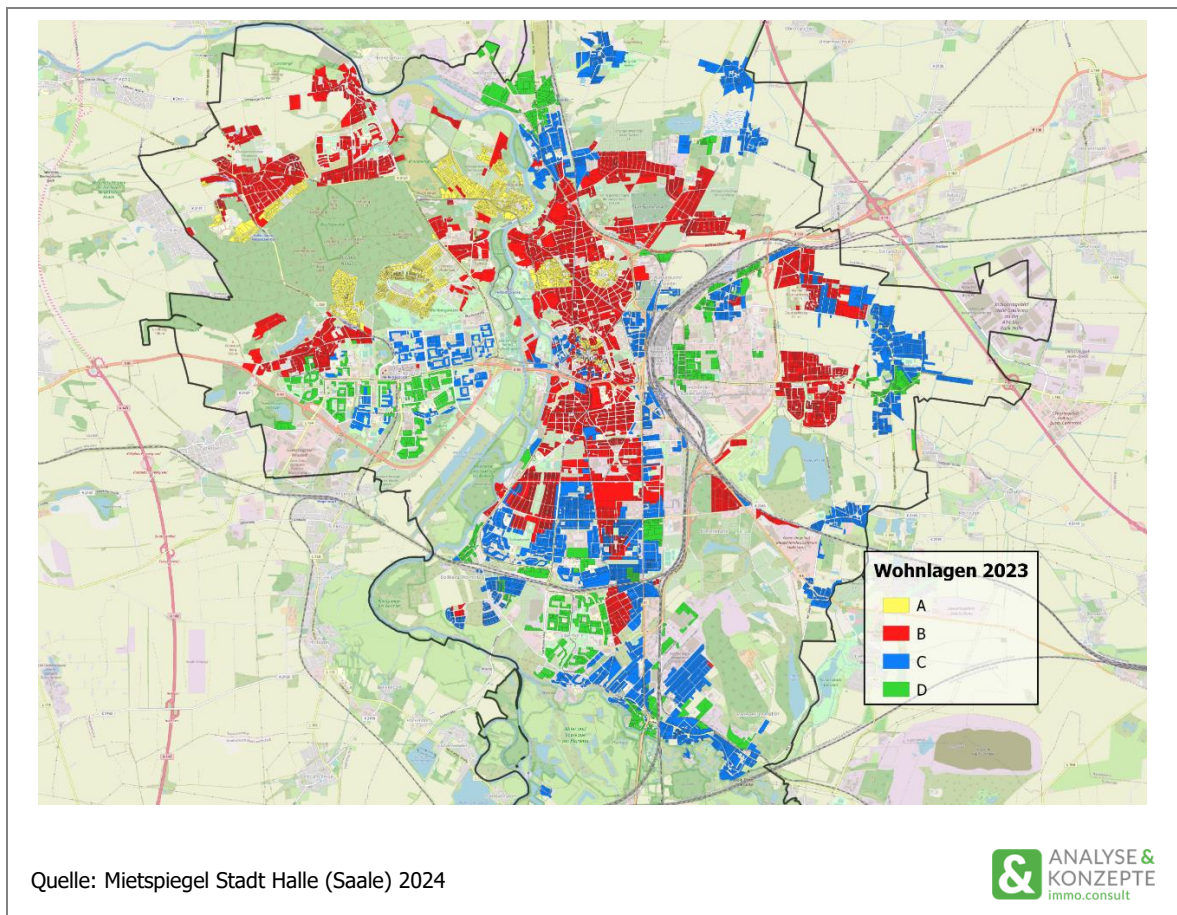
Die Wohnlage D ist in der Karte farblich grün hinterlegt. Für Wohnungen in der Wohnlage D gibt es keinen rechnerischen Zuschlag.

Wohnungen in der Wohnlage C sind in den Kartenausschnitten blau hinterlegt. Für Wohnungen in dieser Wohnlage gibt es einen rechnerischen Zuschlag auf die Netto-Kaltmiete von + 5 %.

Wohnungen in der Wohnlage B sind in den Kartenausschnitten rot hinterlegt. Für Wohnungen in dieser Wohnlage gibt es einen rechnerischen Zuschlag auf die Netto-Kaltmiete von + 10 %.

Wohnungen in der Wohnlage A sind in den Kartenausschnitten gelb hinterlegt. Für Wohnungen in dieser Wohnlage gibt es einen rechnerischen Zuschlag auf die Netto-Kaltmiete von + 15 %.

### Abb. 17 Wohnlagenkarte Halle (Saale) – Gesamt



**Anlage B**  
**Wohnlageverzeichnis**

## Anlage B Wohnlageverzeichnis

<b>Straße</b>	<b>Hausnummern</b>	<b>Spezifikation</b>	<b>Wohnlage</b>
Aalweg	6 - 17	gerade und ungerade	B
Achatweg	2 - 4	gerade	A
Achatweg	5 - 6B, 8 - 10	gerade und ungerade	A
Ackerweg	4 - 14, 16 - 21, 105 - 113	gerade und ungerade	B
Ackerweg	22 - 38, 75 - 93, 95 - 104	gerade und ungerade	C
Adam-Kuckhoff-Straße	36, 40	gerade	B
Adam-Kuckhoff-Straße	1 - 6, 11 - 13, 16 - 32	gerade und ungerade	B
Adolf-von-Harnack-Straße	28	gerade	B
Adolf-von-Harnack-Straße	1 - 15, 18 - 26	gerade und ungerade	B
Adolfstraße	1 - 8, 10 - 12	gerade und ungerade	B
Adolph-Menzel-Straße	1 - 9	gerade und ungerade	D
Advokatenweg	2 - 9, 38 - 45, 47 - 48	gerade und ungerade	A
Advokatenweg	10 - 15A, 17 - 24, 27 - 33	gerade und ungerade	B
Agavenweg	1 - 8, 10 - 15	gerade und ungerade	B
Agavenweg	17 - 19	ungerade	B
Agnes-Gosche-Straße	2 - 14	gerade	B
Agnes-Gosche-Straße	15 - 45, 70 - 81	gerade und ungerade	B
Agnes-Gosche-Straße	47 - 69	ungerade	B
Ahornweg	2 - 6	gerade	C
Ahornweg	8 - 17, 19 - 25B, 27 - 36	gerade und ungerade	B
Ahornweg	1 - 7A	ungerade	B
Akazienweg	18	gerade	C
Akazienweg	1 - 16A	gerade und ungerade	C
Akeleistraße	2 - 12	gerade und ungerade	C
Akener Bogen	2 - 11	gerade und ungerade	D
Albert-Dehne-Straße	1 - 8	gerade und ungerade	D
Albert-Ebert-Straße	16 - 21, 39 - 45	gerade und ungerade	B
Albert-Ebert-Straße	4 - 11, 13 - 15, 46 - 69	gerade und ungerade	C
Albert-Ebert-Straße	1 - 3	ungerade	C
Albert-Einstein-Straße	2 - 14, 18 - 28	gerade	C
Albert-Klotz-Straße	2 - 6, 12 - 14A	gerade	C
Albert-Roth-Straße	30	gerade	D
Albert-Roth-Straße	8 - 28	gerade und ungerade	D
Albert-Roth-Straße	1 - 7	ungerade	D
Albert-Schmidt-Straße	1 - 4, 6 - 10	gerade und ungerade	B
Albert-Schweitzer-Straße	12a - 12B, 52 - 56	gerade	A
Albert-Schweitzer-Straße	1 - 7, 9 - 10	gerade und ungerade	A
Albert-Schweitzer-Straße	14 - 33B, 35 - 38, 48 - 50	gerade und ungerade	B
Albert-Schweitzer-Straße	9b - 13B, 41 - 47	ungerade	B

<b>Straße</b>	<b>Hausnummern</b>	<b>Spezifikation</b>	<b>Wohnlage</b>
Albrecht-Dürer-Straße	2 - 6	gerade	B
Alfred-Brehm-Weg	1 - 16	gerade und ungerade	C
Alfred-Oelßner-Straße	36	gerade	B
Alfred-Oelßner-Straße	1 - 3, 6 - 7, 10 - 15, 17 - 21A, 27 - 31	gerade und ungerade	B
Alfred-Oelßner-Straße	23, 33 - 35	ungerade	B
Alfred-Reinhardt-Straße	2 - 10, 16 - 22B, 26 - 34A	gerade	C
Alfred-Reinhardt-Straße	35 - 36, 38 - 61	gerade und ungerade	C
Alfred-Reinhardt-Straße	63 - 73A	ungerade	C
Alfred-Schneider-Straße	1 - 42	gerade und ungerade	B
Alfred-Schneider-Straße	45	ungerade	B
Alpenveilchenweg	6 - 12	gerade	B
Alpenveilchenweg	2 - 4, 16 - 20	gerade und ungerade	B
Alpenveilchenweg	13 - 15	ungerade	B
Altböllberg	3 - 5	ungerade	B
Alte Heerstraße	98 - 100B, 144 - 150, 154, 158 - 162	gerade	B
Alte Heerstraße	52 - 54, 58 - 64, 310	gerade	C
Alte Heerstraße	104 - 105, 108 - 110, 114 - 121, 123 - 131, 137 - 138	gerade und ungerade	B
Alte Heerstraße	270 - 284, 287 - 288, 290 - 291	gerade und ungerade	C
Alte Heerstraße	200 - 240	gerade und ungerade	D
Alte Heerstraße	101 - 103	ungerade	B
Alte Heerstraße	23b - 23B, 293	ungerade	C
Altenburger Straße	1 - 6, 9 - 17	gerade und ungerade	D
Alter Markt	12 - 14	gerade	C
Alter Markt	3 - 4	gerade und ungerade	B
Alter Markt	5 - 10, 17 - 18, 24 - 26, 32 - 34	gerade und ungerade	C
Alter Markt	29 - 31	ungerade	C
Am Ausblick	1 - 3	gerade und ungerade	B
Am Bauhof	2	gerade	B
Am Berge	1 - 4	gerade und ungerade	B
Am Bergmannstrost	3 - 8, 22 - 33	gerade und ungerade	C
Am Birkenholz	1 - 3	ungerade	A
Am Birkenwäldchen	10 - 16, 22	gerade	A
Am Birkenwäldchen	1 - 7, 17 - 20	gerade und ungerade	A
Am Breiten Pfuhl	36 - 48	gerade	B
Am Breiten Pfuhl	10 - 32, 50 - 60	gerade	C
Am Breiten Pfuhl	1 - 8, 33 - 35	gerade und ungerade	C
Am Breiten Pfuhl	9 - 13, 17 - 31	ungerade	B
Am Breiten Pfuhl	37	ungerade	C
Am Bruchsee	6, 12	gerade	B
Am Bruchsee	22 - 26	gerade	C
Am Bruchsee	1 - 9	ungerade	D

<b>Straße</b>	<b>Hausnummern</b>	<b>Spezifikation</b>	<b>Wohnlage</b>
Am Brunnen	8 - 10	gerade und ungerade	B
Am Brunnen	1 - 7	ungerade	B
Am Burgberg	1 - 5, 7 - 9	gerade und ungerade	C
Am Donnersberg	1 - 10	gerade und ungerade	A
Am Ellernbusch	10 - 11, 20 - 24, 26 - 27	gerade und ungerade	B
Am Ellernbusch	1 - 9, 13 - 19, 29 - 33	ungerade	B
Am Gastronom	1	ungerade	C
Am Gestüt Kreuz	2 - 4A	gerade	B
Am Gestüt Kreuz	5 - 6A, 8 - 12A, 14 - 18A, 20 - 21	gerade und ungerade	B
Am Gesundbrunnen	1 - 5	gerade und ungerade	B
Am Grünen Feld	1 - 3, 24 - 26	gerade und ungerade	B
Am Grünen Feld	4 - 23	gerade und ungerade	C
Am Grünen Weg	8	gerade	C
Am Grünen Weg	11 - 18	gerade und ungerade	C
Am Güterbahnhof	3	ungerade	D
Am Habichtsfang	10	gerade	A
Am Habichtsfang	4 - 5	gerade und ungerade	A
Am Habichtsfang	7 - 9	ungerade	A
Am Hagedorn	10	gerade	C
Am Hagedorn	1 - 2, 4 - 8, 13 - 14, 16 - 17	gerade und ungerade	C
Am Hagedorn	27	ungerade	C
Am Hang	4 - 8, 10 - 15, 22 - 25	gerade und ungerade	C
Am Hang	1 - 3, 17 - 21	ungerade	C
Am Hechtgraben	1 - 10	gerade und ungerade	B
Am Heckenweg	4 - 14	gerade und ungerade	C
Am Heckenweg	1 - 3	ungerade	C
Am Heidebad	2	gerade	B
Am Heiderand	26 - 27	gerade und ungerade	A
Am Heiderand	3 - 9, 13 - 25, 29 - 31	ungerade	A
Am Hohen Holz	2 - 16A, 19 - 20	gerade und ungerade	C
Am Hohen Ufer	1 - 39	gerade und ungerade	D
Am Hügel	1 - 4A, 6 - 10	gerade und ungerade	B
Am Kinderdorf	6 - 8	gerade und ungerade	C
Am Kirchteich	1 - 11	gerade und ungerade	D
Am Kirchtor	8 - 10, 20 - 22	gerade	B
Am Kirchtor	16 - 18, 23 - 29A	gerade und ungerade	B
Am Kirchtor	5 - 7A, 11	ungerade	B
Am Kleinen Teich	6	gerade	D
Am Klärwerk	5	ungerade	D
Am Krähenberg	2 - 4	gerade	B
Am Krähenberg	5 - 27	gerade und ungerade	B

<b>Straße</b>	<b>Hausnummern</b>	<b>Spezifikation</b>	<b>Wohnlage</b>
Am Mühlberg	2 - 7, 9 - 13, 15 - 20, 34 - 46	gerade und ungerade	C
Am Mühlholz	26a - 27	gerade und ungerade	D
Am Mühlholz	7, 29	ungerade	D
Am Nordbad	4	gerade	C
Am Rosengarten	54 - 56	gerade	B
Am Rosengarten	57 - 65, 88 - 91	gerade und ungerade	B
Am Rosengarten	66 - 81E	gerade und ungerade	C
Am Rosengarten	83 - 83E	ungerade	C
Am Sagisdorfer Park	10 - 40	gerade und ungerade	C
Am Sagisdorfer Park	1 - 9	ungerade	C
Am Schenkteich	2 - 4	gerade	D
Am Sommerbad	11 - 19, 21 - 25	gerade und ungerade	C
Am Sommerbad	27	ungerade	C
Am Sonnenhang	64 - 70	gerade	B
Am Sonnenhang	4 - 7, 9 - 19, 21 - 35, 40 - 47, 52 - 59	gerade und ungerade	B
Am Sonnenhang	1 - 3, 37 - 39, 49 - 51, 61 - 63, 71	ungerade	B
Am Sophienhafen	2 - 24	gerade	B
Am Spielrain	4	gerade	B
Am Spielrain	1 - 2	gerade und ungerade	B
Am Spielrain	11	ungerade	B
Am Sportplatz	4	gerade	B
Am Sportplatz	1 - 3	ungerade	B
Am Steintor	14	gerade	C
Am Steintor	4 - 9, 11 - 13	gerade und ungerade	B
Am Steintor	16 - 21	gerade und ungerade	D
Am Steintor	1 - 3	ungerade	B
Am Tagebau	10 - 12	gerade	C
Am Tagebau	2 - 6B	gerade und ungerade	C
Am Taubenbrunnen	3 - 21	ungerade	C
Am Teich	2	gerade	D
Am Treff	1	ungerade	D
Am Tulpenbrunnen	4	gerade	C
Am Tulpenbrunnen	7	ungerade	C
Am Waldrand	1 - 6, 8 - 13A, 15 - 16, 18 - 21	gerade und ungerade	A
Am Waldrand	23	ungerade	A
Am Wasserturm	5 - 11	gerade und ungerade	C
Am Weißen Graben	1 - 6, 8 - 15, 17 - 19, 24 - 35	gerade und ungerade	B
Am Weißen Graben	21 - 23B	ungerade	B
Am Wiedtkenweg	3	ungerade	C
Ammendorfer Weg	1 - 11, 13 - 14, 16 - 20, 22 - 34, 36 - 53, 55 - 66, 69 - 104, 114 - 164, 166 - 178	gerade und ungerade	B
Ammernweg	1 - 10	gerade und ungerade	B



<b>Straße</b>	<b>Hausnummern</b>	<b>Spezifikation</b>	<b>Wohnlage</b>
Amselweg	46 - 54	gerade	C
Amselweg	1 - 9, 14 - 25, 27 - 37, 40 - 44, 55 - 60	gerade und ungerade	C
Amselweg	11 - 13	ungerade	C
Amsterdamer Straße	10 - 24, 46 - 52	gerade	C
Amsterdamer Straße	3 - 4, 25 - 41	gerade und ungerade	C
Amsterdamer Straße	43 - 45	ungerade	C
An den Kreuzer Teichen	1 - 2	gerade und ungerade	A
An der Eigenen Scholle	15 - 19, 22 - 23	gerade und ungerade	B
An der Eigenen Scholle	1 - 14, 20 - 21, 24 - 31	gerade und ungerade	C
An der Feuerwache	8 - 36	gerade	D
An der Feuerwache	1 - 3	ungerade	C
An der Frohen Zukunft	1 - 6, 8 - 9B, 14 - 22	gerade und ungerade	B
An der Frohen Zukunft	11 - 13B	ungerade	B
An der Gärtnerei	2 - 5	gerade und ungerade	C
An der Johanneskirche	1 - 5	gerade und ungerade	B
An der Kiesgrube	6 - 8B	gerade	B
An der Kiesgrube	9 - 13	gerade und ungerade	B
An der Magistrale	1 - 53, 59 - 69, 85 - 101, 111 - 115	ungerade	D
An der Marienkirche	1 - 4	gerade und ungerade	A
An der Moritzkirche	8	gerade	B
An der Moritzkirche	1 - 4	gerade und ungerade	B
An der Petruskirche	1 - 3, 5 - 28	gerade und ungerade	A
An der Priemitzer Mark	2 - 4, 18 - 20	gerade	C
An der Priemitzer Mark	10 - 13, 15 - 16	gerade und ungerade	C
An der Priemitzer Mark	5	ungerade	C
An der Reide	2 - 22A	gerade	B
An der Schwemme	3 - 5	gerade und ungerade	C
An der Steinmühle	1	ungerade	A
An der Uferstraße	1 - 10	gerade und ungerade	B
An der Waisenhausmauer	6 - 10	gerade	B
An der Waisenhausmauer	11	ungerade	B
An der Witschke	1 - 7, 13 - 19, 25 - 31	ungerade	C
Andalusierstraße	1, 7	ungerade	C
Andersenstraße	4 - 7	gerade und ungerade	C
Andersenstraße	1	ungerade	D
Anemonenweg	6	gerade	B
Anemonenweg	1 - 4	gerade und ungerade	B
Anger	2 - 4	gerade	C
Anger	11 - 12, 15 - 17, 19 - 22	gerade und ungerade	C
Angersdorfer Weg	1 - 19, 23	ungerade	B
Angerstraße	4 - 4A, 8, 12	gerade	D

<b>Straße</b>	<b>Hausnummern</b>	<b>Spezifikation</b>	<b>Wohnlage</b>
Angerstraße	18 - 19	gerade und ungerade	D
Angerstraße	15 - 17A, 21	ungerade	D
Angerweg	2 - 6	gerade	B
Angerweg	7 - 15A	gerade und ungerade	B
Anglerstraße	1 - 3	gerade und ungerade	D
Anhalter Straße	1 - 17	gerade und ungerade	B
Ankerstraße	6 - 9, 11 - 15	gerade und ungerade	C
Ankerstraße	3 - 3F	ungerade	C
Anna-Schubring-Straße	60 - 68	gerade	B
Anna-Schubring-Straße	1 - 15, 40 - 51	gerade und ungerade	B
Anna-Schubring-Straße	17 - 39, 53 - 59	ungerade	B
Annaberger Straße	1 - 4, 17 - 19	gerade und ungerade	C
Annenstraße	1 - 4	gerade und ungerade	B
Anton-Russy-Straße	1 - 3, 15 - 20	gerade und ungerade	B
Anton-Russy-Straße	5 - 7	ungerade	B
Apfelweg	6 - 8	gerade	B
Apfelweg	1 - 3, 12 - 18A, 20 - 21, 23 - 26B, 28 - 29, 32 - 41A	gerade und ungerade	B
Apfelweg	9 - 11	ungerade	B
Apoldaer Straße	1a - 4, 6 - 7, 9 - 12, 20d - 32	gerade und ungerade	C
Apoldaer Straße	15	ungerade	C
Apollostraße	1 - 4	gerade und ungerade	D
Aprikosenweg	1 - 2, 8 - 23, 25 - 29, 54 - 67	gerade und ungerade	B
Aprikosenweg	5 - 7, 31, 35 - 53	ungerade	B
Aralienstraße	3 - 15	gerade und ungerade	C
Arnold-Zweig-Straße	1 - 12	gerade und ungerade	D
Ascherslebener Straße	1 - 21	gerade und ungerade	D
Asternweg	1 - 10, 12 - 17	gerade und ungerade	B
Asternweg	19	ungerade	B
Auenblick	14 - 20	gerade	B
Auenblick	1 - 12	gerade und ungerade	B
Auestraße	18	gerade	C
Auestraße	15 - 16	gerade und ungerade	C
Auestraße	11	ungerade	C
August-Bebel-Platz	1 - 6, 8 - 9	gerade und ungerade	B
August-Bebel-Straße	1 - 3, 10 - 23, 25 - 26, 28 - 43, 46 - 49, 51 - 56, 68 - 70	gerade und ungerade	B
August-Bebel-Straße	5 - 9, 59, 65	ungerade	B
August-Kekule-Straße	1 - 9, 11 - 19	gerade und ungerade	C
August-Lamprecht-Straße	1 - 12	gerade und ungerade	D
AugustasträÙe	4 - 6	gerade	B
Azaleenstraße	1 - 8, 10 - 51	gerade und ungerade	C

<b>Straße</b>	<b>Hausnummern</b>	<b>Spezifikation</b>	<b>Wohnlage</b>
Bachstelzenweg	1 - 5	ungerade	B
Bad Harzburger Weg	1 - 12A	gerade und ungerade	A
Badstraße	1 - 4	gerade und ungerade	D
Badstraße	7	ungerade	D
Bahnhof Dörlau	1	ungerade	B
Bahnhofstraße	3 - 4	gerade und ungerade	C
Bahnhofstraße	1	ungerade	D
Bahnstraße	1 - 10	gerade und ungerade	C
Balkeweg	1 - 4	gerade und ungerade	B
Ballenstedter Straße	1 - 10	gerade und ungerade	C
Ballenstedter Straße	11 - 18	gerade und ungerade	D
Barbarastraße	4	gerade	B
Barbarastraße	7 - 13	gerade und ungerade	B
Barfüßerstraße	20	gerade	B
Barfüßerstraße	10 - 11	gerade und ungerade	A
Barfüßerstraße	12 - 17	gerade und ungerade	B
Barfüßerstraße	1 - 9	ungerade	A
Bartholomäusberg	2 - 5	gerade und ungerade	B
Baumschulenweg	10	gerade	C
Baumschulenweg	6 - 7	gerade und ungerade	C
Baumweg	2 - 13, 31 - 56, 58 - 72, 87 - 101	gerade und ungerade	B
Baumweg	14 - 17, 19 - 30, 73 - 86	gerade und ungerade	C
Beerenweg	25 - 27, 29 - 35, 38 - 46, 60 - 65	gerade und ungerade	C
Beerenweg	1 - 24	gerade und ungerade	D
Beesener Straße	28, 244	gerade	B
Beesener Straße	1 - 7, 10 - 13, 17 - 26B, 36 - 38, 44 - 45, 217 - 219, 230 - 242, 248 - 257, 260 - 261	gerade und ungerade	B
Beesener Straße	14 - 15, 226 - 227	gerade und ungerade	C
Beesener Straße	221 - 221D	ungerade	B
Beethovenstraße	1 - 25	gerade und ungerade	B
Begonienstraße	1 - 16	gerade und ungerade	C
Beifußweg	1 - 9	ungerade	A
Benkendorfer Straße	1a - 11, 14 - 36, 38 - 47, 49 - 51, 56 - 62, 64 - 71, 73 - 100, 102 - 116	gerade und ungerade	B
Bennstedter Straße	2 - 17C	gerade und ungerade	B
Bennstedter Straße	19 - 23	ungerade	B
Berghalde	1 - 7A, 9 - 10	gerade und ungerade	B
Bergschenkenweg	10 - 14, 20, 30 - 36	gerade	B
Bergschenkenweg	37 - 39, 41 - 46, 51 - 77, 79 - 80, 82 - 89, 91 - 94, 150 - 152	gerade und ungerade	B
Bergschenkenweg	97	ungerade	B
Bergstraße	1 - 7	gerade und ungerade	B

<b>Straße</b>	<b>Hausnummern</b>	<b>Spezifikation</b>	<b>Wohnlage</b>
Berliner Straße	136	gerade	B
Berliner Straße	198	gerade	C
Berliner Straße	34, 62	gerade	D
Berliner Straße	143 - 145, 147 - 148	gerade und ungerade	B
Berliner Straße	3a - 7, 98 - 101A, 103 - 104D, 207 - 208, 217 - 218, 247 - 248	gerade und ungerade	C
Berliner Straße	56 - 58, 67 - 68, 74 - 78A, 175 - 177A, 222 - 237, 243 - 246	gerade und ungerade	D
Berliner Straße	133	ungerade	B
Berliner Straße	23, 31 - 33, 53 - 55	ungerade	D
Bernburger Straße	2 - 7, 10 - 11, 15 - 22, 24 - 32	gerade und ungerade	B
Bernhardystraße	1 - 33, 35 - 42, 44 - 68	gerade und ungerade	B
Bertha-von-Suttner-Platz	1 - 19	ungerade	A
Bertramstraße	1 - 4, 14 - 25, 27 - 29	gerade und ungerade	B
Beuchlitzer Weg	1 - 11, 13 - 31, 33 - 46	gerade und ungerade	B
Beyschlagstraße	3 - 20, 23 - 30	gerade und ungerade	B
Bienenweg	1 - 12	gerade und ungerade	C
Bierrain	8 - 10	gerade	B
Bierrain	1 - 6, 11 - 31, 33 - 35, 37 - 50	gerade und ungerade	B
Binnenhafenstraße	1 - 11	ungerade	D
Binsenweg	2 - 9	gerade und ungerade	B
Birkenweg	1 - 7, 9 - 13A, 16 - 22, 24 - 27, 29 - 31	gerade und ungerade	B
Birkhahnweg	1 - 2	gerade und ungerade	C
Birnenweg	28	gerade	B
Birnenweg	1 - 3, 5 - 6, 9 - 22A, 24 - 26A, 40 - 41, 44 - 48, 50 - 53, 55 - 57, 59 - 66	gerade und ungerade	B
Birnenweg	31, 35 - 39	ungerade	B
Bitterfelder Straße	1 - 17, 19 - 25	gerade und ungerade	B
Blankenburger Weg	11 - 14	gerade und ungerade	C
Blesshuhnweg	4 - 21	gerade und ungerade	A
Blesshuhnweg	1 - 3	ungerade	A
Blumenau	14a - 20	gerade	B
Blumenau	1 - 12, 21 - 25	gerade und ungerade	B
Blumenuweg	34, 64 - 66, 70 - 80	gerade	B
Blumenuweg	6 - 8, 10 - 11, 16 - 17, 59 - 60	gerade und ungerade	B
Blumenuweg	1 - 5, 13 - 15A, 23 - 25, 29 - 29A, 39 - 43	ungerade	B
Blumenstraße	1 - 19	gerade und ungerade	B
Blücherstraße	39 - 41	ungerade	A
Blütenweg	1 - 22	gerade und ungerade	C
Bodestraße	2 - 6	gerade	C
Bodestraße	7	ungerade	C
Bootsweg	1 - 13	gerade und ungerade	B
Brachstedter Straße	40	gerade	C

<b>Straße</b>	<b>Hausnummern</b>	<b>Spezifikation</b>	<b>Wohnlage</b>
Brachstedter Straße	8 - 23, 46 - 47	gerade und ungerade	C
Brachstedter Straße	29, 43 - 45	ungerade	C
Brachwitzer Straße	44 - 48	gerade	D
Brachwitzer Straße	15 - 16	gerade und ungerade	D
Brachwitzer Straße	1 - 11	ungerade	D
Brahmsbogen	1 - 27	ungerade	D
Brandbergweg	2	gerade	A
Brandbergweg	3 - 9, 13, 17 - 21A	ungerade	B
Brandenburger Straße	1 - 12	gerade und ungerade	B
Bratschenweg	1 - 13	gerade und ungerade	C
Brauhausstraße	1 - 10, 13 - 14, 16 - 23, 31 - 41	gerade und ungerade	C
Braunlager Straße	54 - 58	gerade	A
Braunlager Straße	1 - 52	gerade und ungerade	A
Braunschweiger Bogen	1 - 18, 21 - 23	gerade und ungerade	D
Brehnaer Straße	8 - 10	gerade	D
Brehnaer Straße	1 - 6	gerade und ungerade	D
Breite Straße	3 - 5, 15 - 16, 18 - 24, 28 - 35	gerade und ungerade	B
Breite Straße	11	ungerade	B
Breitenfelder Straße	1 - 17	gerade und ungerade	C
Bremer Straße	13 - 25	ungerade	B
Brennesselweg	4, 10, 14 - 18	gerade	C
Brentanostraße	1 - 24	gerade und ungerade	B
Brombeerweg	1 - 18	gerade und ungerade	B
Bruckdorfer Straße	1 - 9	gerade und ungerade	C
Brucknerstraße	1 - 8, 11 - 18	gerade und ungerade	B
Brückenstraße	2, 6	gerade	C
Brückenstraße	54 - 65, 67 - 94	gerade und ungerade	C
Brüderstraße	11 - 17	gerade und ungerade	A
Brüderstraße	5 - 6	gerade und ungerade	B
Brühlstraße	2 - 22	gerade	D
Brünner Straße	24 - 26A	gerade	C
Brünner Straße	2 - 22A	gerade und ungerade	C
Brüsseler Straße	2 - 30, 38 - 46	gerade	C
Brüsseler Straße	32 - 36	gerade	D
Buchenweg	22a - 24	gerade	B
Buchenweg	14 - 22	gerade	C
Buchenweg	25 - 29F, 31 - 33	gerade und ungerade	B
Buchenweg	1 - 12	gerade und ungerade	C
Buchenweg	13 - 19, 35	ungerade	B
Buchsbaumweg	2 - 10, 14 - 22	gerade	B
Buchsbaumweg	26 - 28, 30 - 32	gerade und ungerade	B

<b>Straße</b>	<b>Hausnummern</b>	<b>Spezifikation</b>	<b>Wohnlage</b>
Budapester Straße	1 - 4	gerade und ungerade	C
Buddestraße	1 - 3	gerade und ungerade	C
Bugenhagenstraße	30	gerade	B
Bugenhagenstraße	2 - 3, 6 - 9, 14 - 20	gerade und ungerade	B
Bukarester Straße	1 - 4	gerade und ungerade	C
Bunastraße	1 - 11	gerade und ungerade	C
Buntkäferweg	1 - 7	gerade und ungerade	B
Burger Hof	1 - 16	gerade und ungerade	C
Burgliebenauer Weg	1 - 15	gerade und ungerade	C
Burgstraße	16 - 18	gerade	B
Burgstraße	32 - 35, 40 - 45B	gerade und ungerade	A
Burgstraße	1 - 8, 10 - 11, 13 - 14, 19 - 21, 24 - 26, 47 - 49, 51 - 62, 64 - 66, 68 - 69	gerade und ungerade	B
Burgstraße	37a - 39	ungerade	A
Burgstraße	71	ungerade	B
Bärgasse	2	gerade	C
Böckstraße	1 - 2, 4 - 5, 7 - 9, 11 - 13	gerade und ungerade	B
Bölbergasse	2 - 4	gerade und ungerade	C
Böllberger Weg	2, 150, 186	gerade	B
Böllberger Weg	178	gerade	C
Böllberger Weg	172	gerade	D
Böllberger Weg	6 - 7, 12 - 13, 18 - 23, 27 - 28, 30 - 31, 68 - 69E, 144a - 146	gerade und ungerade	B
Böllberger Weg	92 - 94, 97 - 102, 104 - 105	gerade und ungerade	C
Böllberger Weg	112 - 120, 122 - 123	gerade und ungerade	D
Böllberger Weg	9	ungerade	B
Böllberger Weg	175 - 177	ungerade	C
Büschdorfer Straße	1 - 8	gerade und ungerade	D
Calvinstraße	6	gerade	B
Calvinstraße	1 - 2A	gerade und ungerade	B
Camillo-Irmscher-Straße	11	ungerade	D
Cansteinstraße	1 - 9, 12 - 14	gerade und ungerade	B
Carl-Crodel-Weg	1 - 9	gerade und ungerade	D
Carl-Robert-Straße	1 - 3, 5 - 8, 10 - 14, 18 - 38	gerade und ungerade	B
Carl-Schorlemmer-Ring	1 - 11, 16 - 29, 70 - 73	gerade und ungerade	C
Carl-Schorlemmer-Ring	13 - 15, 31 - 69	ungerade	C
Carl-Schurz-Straße	1 - 8, 20 - 25	gerade und ungerade	C
Carl-Schurz-Straße	11 - 15	ungerade	C
Carl-Wentzel-Straße	40 - 50	gerade	B
Carl-Wentzel-Straße	1 - 7, 16 - 38	gerade und ungerade	B
Carl-Wentzel-Straße	9 - 13	ungerade	B
Carl-Zeiss-Straße	1 - 16	gerade und ungerade	C

<b>Straße</b>	<b>Hausnummern</b>	<b>Spezifikation</b>	<b>Wohnlage</b>
Carl-von-Ossietzky-Straße	8 - 16	gerade und ungerade	A
Carl-von-Ossietzky-Straße	1 - 7, 21 - 30	gerade und ungerade	B
Caspar-D.-Friedrich-Straße	1 - 14	gerade und ungerade	D
Celloweg	1 - 13A	gerade und ungerade	C
Celloweg	15 - 15A	ungerade	C
Charlotte-Unzer-Straße	12 - 14A	gerade	B
Charlotte-Unzer-Straße	4 - 10B, 15a - 16	gerade und ungerade	B
Charlotte-Unzer-Straße	1 - 3A	ungerade	B
Charlottenstraße	1 - 5, 11 - 12	gerade und ungerade	B
Charlottenstraße	7	ungerade	B
Chemiestraße	19	ungerade	D
Christian-Morgenstern-Weg	1 - 4	gerade und ungerade	D
Christian-Wolff-Straße	8	gerade	B
Christian-Wolff-Straße	3	ungerade	A
Chrysanthemenweg	1 - 8, 10 - 19	gerade und ungerade	B
Clara-Zetkin-Straße	10 - 16	gerade und ungerade	B
Clausthaler Straße	1 - 2, 11 - 13, 20 - 37	gerade und ungerade	A
Clausthaler Straße	15 - 19, 39 - 49	ungerade	A
Cloppenburger Straße	1 - 28, 31 - 33	gerade und ungerade	D
Coimbraer Straße	1 - 20, 31 - 39	gerade und ungerade	D
Conradstraße	1 - 20, 23 - 37	gerade und ungerade	C
Cranachstraße	1 - 14	gerade und ungerade	B
Curt-Goetz-Straße	1 - 23	gerade und ungerade	C
Dachritzstraße	2	gerade	C
Dachritzstraße	10 - 11	gerade und ungerade	C
Dachstraße	8	gerade	B
Dachstraße	4 - 6	gerade und ungerade	B
Dachstraße	1 - 3	ungerade	B
Dachsweg	1, 5	ungerade	C
Dahlienweg	1a - 6A, 15 - 35, 37 - 40	gerade und ungerade	B
Damaschkestraße	75 - 100A	gerade und ungerade	B
Damaschkestraße	61 - 74, 101 - 103C	gerade und ungerade	C
Daniel-Defoe-Straße	1 - 4	gerade und ungerade	C
Daniel-Defoe-Straße	5 - 19	gerade und ungerade	D
Daniel-Pöppelmann-Straße	12 - 16	gerade	D
Daniel-Pöppelmann-Straße	2 - 10	gerade und ungerade	D
Daniel-Vorländer-Straße	1	ungerade	B
Delitzscher Straße	102 - 106, 150, 188	gerade	B
Delitzscher Straße	86, 90a - 90A, 340 - 350, 354 - 370, 374 - 396	gerade	C
Delitzscher Straße	18 - 26, 230 - 232, 238 - 240, 246 - 248, 270 - 272, 290 - 292A, 296	gerade	D

<b>Straße</b>	<b>Hausnummern</b>	<b>Spezifikation</b>	<b>Wohnlage</b>
Delitzscher Straße	109 - 112, 140 - 142, 144 - 148, 157 - 160, 162 - 163	gerade und ungerade	B
Delitzscher Straße	70 - 74D, 333 - 334, 336 - 337	gerade und ungerade	C
Delitzscher Straße	40 - 42, 47 - 48, 233 - 236, 241 - 244, 256 - 263A, 265 - 266, 273 - 274, 278 - 280, 284 - 285, 287 - 288	gerade und ungerade	D
Delitzscher Straße	117 - 125A, 135 - 139, 153, 165 - 171, 175, 191	ungerade	B
Delitzscher Straße	67 - 69, 77	ungerade	C
Delitzscher Straße	9 - 11, 29 - 39, 53, 57 - 59A, 227, 251 - 253, 293, 301 - 303	ungerade	D
Delphinstraße	2 - 3	gerade und ungerade	C
Dessauer Platz	3	ungerade	D
Dessauer Straße	50 - 52	gerade	B
Dessauer Straße	4 - 6, 8 - 23, 27 - 37, 39 - 41, 53 - 57, 59 - 65, 154 - 195, 197 - 207B	gerade und ungerade	B
Dessauer Straße	151c - 151C	ungerade	B
Dessauer Straße	103	ungerade	C
Deutsche Grube	3a - 3A	ungerade	B
Diemitzer Straße	1 - 7, 9 - 11, 13 - 14	gerade und ungerade	C
Dieselstraße	176 - 178	gerade	B
Dieselstraße	109 - 136	gerade und ungerade	C
Dieselstraße	138 - 139	gerade und ungerade	D
Dieselstraße	179 - 181	ungerade	B
Dieselstraße	49d - 49E, 55	ungerade	D
Dieskauer Straße	1 - 19	gerade und ungerade	C
Diesterwegstraße	26	gerade	C
Diesterwegstraße	5 - 25, 28 - 37	gerade und ungerade	B
Diesterwegstraße	2 - 4	gerade und ungerade	C
Distelweg	4	gerade	C
Distelweg	7 - 23	ungerade	C
Dittenbergerstraße	1 - 2, 4 - 10	gerade und ungerade	B
Dohlenweg	1 - 8, 10 - 12	gerade und ungerade	C
Domplatz	4a - 5	gerade und ungerade	B
Domplatz	6 - 7	gerade und ungerade	C
Domplatz	1 - 3A	ungerade	C
Domstraße	1 - 4	gerade und ungerade	B
Domänenstraße	2 - 4	gerade	B
Domänenstraße	8 - 9	gerade und ungerade	B
Domänenstraße	5	ungerade	B
Dorflage	30a - 30A	gerade	B
Dorflage	1 - 14, 16 - 19A, 21 - 25	gerade und ungerade	B
Dorfplatz	1 - 2, 4 - 10	gerade und ungerade	B
Dorfstraße	4 - 13	gerade und ungerade	C
Dorfstraße	1 - 3, 15	ungerade	C



<b>Straße</b>	<b>Hausnummern</b>	<b>Spezifikation</b>	<b>Wohnlage</b>
Dornburger Weg	20 - 26	gerade	B
Dornburger Weg	4 - 11, 13 - 15, 17 - 18	gerade und ungerade	B
Dorothea-Erxleben-Straße	28 - 32	gerade	B
Dorothea-Erxleben-Straße	2 - 26	gerade und ungerade	B
Dorotheenstraße	14 - 18	gerade und ungerade	B
Dorotheenstraße	1 - 1A, 11	ungerade	B
Dreililienstraße	1 - 2, 17 - 25	gerade und ungerade	C
Dresdener Straße	4 - 23	gerade und ungerade	D
Drosselsang	6 - 8	gerade	A
Drosselsang	1 - 4, 9 - 10	gerade und ungerade	A
Drosselweg	1 - 14	gerade und ungerade	B
Dryanderstraße	8 - 10	gerade	B
Dryanderstraße	1 - 3, 17 - 18, 20 - 23, 26 - 35	gerade und ungerade	B
Dryanderstraße	11 - 13	ungerade	B
Dukatenstraße	2 - 11	gerade und ungerade	D
Dzondistraße	1 - 6	gerade und ungerade	C
Döckritzer Straße	3	ungerade	D
Dölauer Straße	64 - 78	gerade	A
Dölauer Straße	6 - 20, 22 - 47, 54 - 62	gerade und ungerade	A
Dölauer Straße	3 - 5, 51 - 53	ungerade	A
Dölbauer Landstraße	50	gerade	D
Dölbauer Landstraße	1, 5 - 11, 19 - 21, 25a - 27	ungerade	C
Dölbauer Straße	1 - 5, 10 - 17	gerade und ungerade	C
Dölbauer Straße	7 - 7C	ungerade	C
Döllnitzer Weg	1 - 4	gerade und ungerade	C
Dörstewitzer Weg	4 - 6	gerade	B
Dörstewitzer Weg	1 - 2	gerade und ungerade	B
Dörstewitzer Weg	8 - 12	gerade und ungerade	C
Dörstewitzer Weg	5 - 7	ungerade	C
Dübener Straße	20 - 24	gerade	B
Dübener Straße	1 - 8, 10 - 12, 14 - 18	gerade und ungerade	B
Dürrenberger Straße	26 - 46	gerade	C
Dürrenberger Straße	14 - 24	gerade und ungerade	C
Dürrenberger Straße	1 - 13	ungerade	C
Edelweißweg	1 - 3, 5 - 21	gerade und ungerade	B
Edisonstraße	1 - 3, 6 - 10	gerade und ungerade	C
Edmund-Husserl-Straße	1 - 9	gerade und ungerade	B
Edmund-Husserl-Straße	11 - 21	ungerade	B
Edmund-von-Lippmann-Straße	1 - 5, 9	ungerade	C
Eduard-Künneke-Straße	1 - 11	gerade und ungerade	D
Edvard-Grieg-Weg	5 - 19	ungerade	D

<b>Straße</b>	<b>Hausnummern</b>	<b>Spezifikation</b>	<b>Wohnlage</b>
Efeuweg	1 - 11, 16 - 18A	gerade und ungerade	B
Efeuweg	13 - 15	ungerade	B
Ehm-Welk-Straße	5 - 18	gerade und ungerade	D
Eibenweg	20 - 24, 28	gerade	B
Eibenweg	25 - 26	gerade und ungerade	B
Eibenweg	1 - 19	ungerade	B
Eichelweg	1 - 10	gerade und ungerade	B
Eichendorffstraße	1 - 37	gerade und ungerade	B
Eichenweg	22	gerade	B
Eichenweg	1 - 13, 18 - 20	gerade und ungerade	B
Eichenweg	15 - 17	ungerade	B
Eidechsenweg	2 - 22	gerade	B
Eigene Scholle	42 - 52	gerade	B
Eigene Scholle	1 - 19, 21 - 25A, 27 - 40	gerade und ungerade	B
Eigene Scholle	55 - 57A	ungerade	B
Eilenburger Straße	20	gerade	B
Eilenburger Straße	10 - 11, 13 - 17, 28 - 30, 33 - 36	gerade und ungerade	B
Eilenburger Straße	1 - 9	ungerade	B
Eisenbahnstraße	8 - 9A	gerade und ungerade	D
Eisenbahnstraße	1b - 1B	ungerade	D
Eisenberger Straße	4 - 6, 10 - 13	gerade und ungerade	C
Eisenberger Straße	1 - 3	ungerade	C
Eislebener Straße	1 - 6A, 8 - 21, 23 - 38, 40 - 44, 46 - 56, 59 - 62, 64 - 70, 75 - 89, 91 - 98	gerade und ungerade	B
Elbestraße	14 - 20, 32 - 38A	gerade	B
Elbestraße	1 - 12, 21 - 30	gerade und ungerade	B
Ellen-Weber-Straße	144 - 150	gerade	B
Ellen-Weber-Straße	10 - 19, 74 - 109	gerade und ungerade	B
Ellen-Weber-Straße	1 - 9, 21 - 29, 67 - 73, 111 - 117, 121 - 143	ungerade	B
Ellernstraße	12a - 15, 37 - 38	gerade und ungerade	C
Ellernstraße	1a - 1H, 5	ungerade	C
Ellricher Weg	1 - 15	ungerade	A
Elsa-Brändström-Straße	56 - 57, 59a - 76, 79 - 85	gerade und ungerade	B
Elsa-Brändström-Straße	89 - 99C, 101 - 107, 110 - 117, 181 - 184, 188 - 198, 206 - 215	gerade und ungerade	C
Elsa-Brändström-Straße	203 - 205	ungerade	B
Elsterblick	6 - 8, 12 - 18	gerade	C
Elsterblick	21	ungerade	C
Elsterstraße	7 - 13, 16 - 22, 24 - 26	gerade und ungerade	C
Elsterstraße	2 - 6, 26a - 27	gerade und ungerade	D
Emil-Abderhalden-Straße	10	gerade	B
Emil-Abderhalden-Straße	3 - 5, 16 - 18, 22 - 24, 30 - 34, 38 - 44, 46 - 48	gerade und ungerade	B

<b>Straße</b>	<b>Hausnummern</b>	<b>Spezifikation</b>	<b>Wohnlage</b>
Emil-Abderhalden-Straße	7a - 9	ungerade	B
Emil-Eichhorn-Straße	6 - 6A	gerade	B
Emil-Eichhorn-Straße	2 - 3	gerade und ungerade	B
Emil-Fischer-Straße	2 - 10	gerade	C
Emil-Fischer-Straße	11 - 21A	gerade und ungerade	C
Emil-Fischer-Straße	23 - 25	ungerade	C
Emil-Grabow-Straße	1 - 7, 9 - 30	gerade und ungerade	D
Emil-Schuster-Straße	4 - 23	gerade und ungerade	C
Enzianweg	2 - 6, 10 - 22	gerade	B
Erhard-Hübener-Straße	4 - 37	gerade und ungerade	D
Erich-Kästner-Straße	1 - 11, 26 - 33, 36 - 56	gerade und ungerade	D
Erich-Neuß-Weg	3, 7	ungerade	B
Erlenweg	1 - 3, 5 - 13, 15 - 17, 22 - 23B, 25 - 26	gerade und ungerade	B
Erlenweg	19 - 21	ungerade	B
Ermilizer Straße	2 - 11	gerade und ungerade	C
Ermilizer Straße	13 - 15	ungerade	C
Ernestusstraße	30	gerade	A
Ernestusstraße	1 - 8, 10 - 20, 26 - 28	gerade und ungerade	A
Ernst-Abbe-Straße	2 - 20, 26 - 32	gerade	C
Ernst-Abbe-Straße	33 - 35	gerade und ungerade	C
Ernst-Abbe-Straße	21, 37	ungerade	C
Ernst-Barlach-Ring	36 - 64	gerade	D
Ernst-Barlach-Ring	1 - 35	ungerade	D
Ernst-Eckstein-Straße	1 - 37	gerade und ungerade	B
Ernst-Grube-Straße	12 - 13, 16 - 19, 26 - 27, 32 - 34, 38 - 39	gerade und ungerade	B
Ernst-Grube-Straße	23 - 25, 29	ungerade	B
Ernst-Haeckel-Weg	1 - 6, 9 - 11	gerade und ungerade	C
Ernst-Hermann-Meyer-Straße	14 - 54	gerade	D
Ernst-Hermann-Meyer-Straße	1 - 12	gerade und ungerade	D
Ernst-Kamieth-Straße	3 - 4	gerade und ungerade	C
Ernst-Kamieth-Straße	11	ungerade	C
Ernst-Kromayer-Straße	32	gerade	C
Ernst-Kromayer-Straße	9 - 13, 27 - 30	gerade und ungerade	C
Ernst-König-Straße	4 - 5, 10 - 11	gerade und ungerade	B
Ernst-Moritz-Arndt-Straße	1 - 8	gerade und ungerade	B
Ernst-Schneller-Straße	5 - 8, 10 - 12	gerade und ungerade	B
Ernst-Toller-Straße	12 - 14	gerade	B
Ernst-Toller-Straße	15 - 17	gerade und ungerade	B
Ernst-von-Dobschütz-Weg	4 - 13A	gerade und ungerade	B
Ernst-von-Dobschütz-Weg	1 - 3, 15	ungerade	B
Ernst-von-Harnack-Hof	2 - 8, 10 - 11A, 13 - 16	gerade und ungerade	B

<b>Straße</b>	<b>Hausnummern</b>	<b>Spezifikation</b>	<b>Wohnlage</b>
Ernteweg	16 - 18	gerade	C
Ernteweg	1 - 14, 19 - 23, 25 - 36	gerade und ungerade	C
Eschenweg	26 - 32A	gerade	B
Eschenweg	10 - 24	gerade und ungerade	B
Eschenweg	1 - 3A	ungerade	B
Etkar-Andre-Straße	8 - 10A, 22 - 24, 34 - 38	gerade	B
Etkar-Andre-Straße	11 - 12, 14 - 15A, 17 - 20, 25 - 28, 30 - 31A	gerade und ungerade	B
Etkar-Andre-Straße	1 - 7	ungerade	B
Eugen-Schönhaar-Straße	1 - 12, 14 - 17	gerade und ungerade	C
Eythstraße	8 - 14, 16 - 36	gerade und ungerade	B
Fabrikstraße	4	gerade	C
Fabrikstraße	8 - 9	gerade und ungerade	C
Fabrikstraße	11	ungerade	C
Falkenweg	1 - 8, 10 - 17, 22 - 29, 31 - 37, 42 - 45	gerade und ungerade	C
Falkenweg	19, 39 - 41, 47	ungerade	C
Falkstraße	6	gerade	B
Falkstraße	3 - 4	gerade und ungerade	B
Falladaweg	1 - 8	gerade und ungerade	D
Falterweg	16, 32	gerade	A
Falterweg	6 - 10, 12 - 14, 25 - 27	gerade und ungerade	A
Farnstraße	1 - 4	gerade und ungerade	B
Fasanenstraße	3 - 4, 6 - 7	gerade und ungerade	B
Fasanenweg	4 - 10	gerade und ungerade	C
Fasanenweg	1 - 3	ungerade	C
Faulmannstraße	1 - 13, 15 - 18, 20 - 25	gerade und ungerade	B
Fechterweg	1 - 23, 25 - 34	gerade und ungerade	B
Feigenweg	1 - 15	gerade und ungerade	C
Feiningerstraße	4 - 9, 11 - 15	gerade und ungerade	B
Feiningerstraße	1 - 3	ungerade	B
Feldrain	64	gerade	C
Feldrain	1 - 22, 24 - 47, 49 - 62	gerade und ungerade	C
Feldschlösschen	1 - 20	gerade und ungerade	A
Feldwiesenstraße	10 - 12, 22 - 28	gerade	C
Feldwiesenstraße	1 - 8	gerade und ungerade	C
Felsenstraße	1 - 6C, 9 - 12, 19 - 23	gerade und ungerade	B
Ferdinand-Runge-Straße	1 - 7	gerade und ungerade	C
Feuerbachstraße	1 - 5, 7 - 11, 73 - 80	gerade und ungerade	B
Feuersalamanderweg	10 - 18, 26 - 44	gerade	B
Feuersalamanderweg	1 - 8, 19 - 24	gerade und ungerade	B
Fichtestraße	1 - 9	gerade und ungerade	B
Fiete-Schulze-Straße	16	gerade	C

<b>Straße</b>	<b>Hausnummern</b>	<b>Spezifikation</b>	<b>Wohnlage</b>
Fiete-Schulze-Straße	6, 10	gerade	D
Fingerhutweg	6 - 18A	gerade	A
Fingerhutweg	1 - 4, 19 - 24A	gerade und ungerade	A
Finkenschlag	1 - 3, 8 - 10, 19 - 22	gerade und ungerade	A
Finkenschlag	5 - 7	ungerade	A
Finkenweg	24 - 26	gerade	C
Finkenweg	2 - 5, 7 - 12, 15 - 21, 27 - 33, 35 - 36	gerade und ungerade	C
Fischer-von-Erlach-Straße	12 - 14, 20 - 24, 90 - 96	gerade	B
Fischer-von-Erlach-Straße	1 - 3, 15 - 18, 25 - 34, 36 - 38, 40 - 41, 48 - 52, 54 - 72, 74 - 77	gerade und ungerade	B
Fischer-von-Erlach-Straße	5, 9 - 11, 45 - 47, 79	ungerade	B
Fischerring	5 - 23	gerade und ungerade	B
Fischerstecherstraße	1 - 16, 23 - 28	gerade und ungerade	B
Fischerweg	1 - 5	gerade und ungerade	B
Fischerweg	7	ungerade	B
Flachsweg	3 - 22	gerade und ungerade	B
Fleischergasse	8, 12	gerade	B
Fleischergasse	1 - 5	gerade und ungerade	B
Fleischerstraße	34	gerade	B
Fleischerstraße	1 - 9, 38 - 39	gerade und ungerade	B
Fleischmannstraße	4 - 6	gerade	B
Fleischmannstraße	7 - 9	ungerade	B
Fliederweg	6 - 12, 14 - 17, 19 - 27, 32 - 38B, 40 - 50	gerade und ungerade	C
Fliederweg	29 - 31	ungerade	C
Florentiner Bogen	2 - 14	gerade	C
Florentiner Bogen	21 - 23	ungerade	C
Flurstraße	9 - 17	gerade und ungerade	B
Flurstraße	3 - 8	gerade und ungerade	C
Flutgasse	1 - 2	gerade und ungerade	B
Fohlenweg	1 - 5	gerade und ungerade	C
Fohlenweg	7 - 9	ungerade	C
Fontanestraße	1 - 12	gerade und ungerade	D
Forsterstraße	1 - 5, 13 - 21, 23 - 24, 32 - 48, 50 - 52	gerade und ungerade	C
Forststraße	2 - 4	gerade und ungerade	C
Fortunastraße	2 - 3	gerade und ungerade	C
Fortunastraße	9 - 11	ungerade	C
Franckeplatz 1 Haus	20	gerade	B
Franckeplatz 1 Haus	8 - 9, 11 - 13	gerade und ungerade	B
Franckeplatz 1 Haus	35a - 35A	ungerade	B
Franckestraße	6 - 8	gerade und ungerade	B
Franckestraße	12 - 13	gerade und ungerade	C
Franckestraße	1	ungerade	B

<b>Straße</b>	<b>Hausnummern</b>	<b>Spezifikation</b>	<b>Wohnlage</b>
Franz-Andres-Straße	1 - 13	gerade und ungerade	B
Franz-Andres-Straße	15	ungerade	B
Franz-Heyl-Straße	6 - 25	gerade und ungerade	B
Franz-Heyl-Straße	1 - 5	gerade und ungerade	C
Franz-Lehmann-Straße	1 - 12	gerade und ungerade	C
Franz-Liszt-Bogen	1 - 12	gerade und ungerade	D
Franz-Maye-Straße	3 - 5, 18 - 20, 23 - 24, 26 - 27	gerade und ungerade	B
Franz-Maye-Straße	7 - 11, 15	ungerade	B
Franz-Mehring-Straße	30 - 40	gerade	B
Franz-Mehring-Straße	1 - 9B, 12 - 25, 27 - 28	gerade und ungerade	B
Franz-Mohr-Straße	1a - 3, 11 - 16, 18 - 19, 21 - 22	gerade und ungerade	C
Franz-Schubert-Straße	1 - 11	gerade und ungerade	B
Franzensbader Weg	6 - 17, 19 - 25	gerade und ungerade	C
Franzensbader Weg	1	ungerade	C
Franzosenweg	14 - 18	gerade	B
Frau-von-Selmnitz-Straße	3	ungerade	C
Fraunhoferstraße	1 - 7, 9 - 18	gerade und ungerade	B
Freiberger Straße	1 - 6A, 8 - 10, 13 - 21	gerade und ungerade	C
Freiheit	1 - 23	gerade und ungerade	C
Freiimfelde	10	gerade	D
Freiimfelder Straße	1 - 4, 6 - 7A, 9 - 21, 35 - 39, 69 - 73, 81 - 82, 84 - 85, 89 - 105	gerade und ungerade	D
Freiimfelder Straße	75	ungerade	D
Freiligrathstraße	1 - 8, 13 - 20	gerade und ungerade	C
Freyburger Straße	4 - 13	gerade und ungerade	D
Freyburger Straße	19	ungerade	D
Friedemann-Bach-Platz	4	gerade	B
Friedemann-Bach-Platz	1	ungerade	B
Friedenstraße	2 - 7	gerade und ungerade	A
Friedenstraße	9 - 29, 31 - 32	gerade und ungerade	B
Friedenstraße	1 - 1E, 35	ungerade	B
Friedhofstraße	1 - 5	gerade und ungerade	B
Friedhofstraße	7 - 19	ungerade	B
Friedländer Weg	1 - 8	gerade und ungerade	C
Friedrich-Chrysanther-Weg	1 - 4, 7 - 10, 12 - 20	gerade und ungerade	B
Friedrich-Fubel-Straße	1 - 14	gerade und ungerade	D
Friedrich-Hesekiel-Straße	3 - 16, 19 - 24	gerade und ungerade	D
Friedrich-Kruse-Straße	2 - 10	gerade	B
Friedrich-List-Straße	22 - 23	gerade und ungerade	B
Friedrich-List-Straße	25	ungerade	B
Friedrich-Rothe-Platz	6 - 14, 20 - 24	gerade	D
Friedrich-Rothe-Platz	15 - 17, 35	ungerade	D

<b>Straße</b>	<b>Hausnummern</b>	<b>Spezifikation</b>	<b>Wohnlage</b>
Friedrich-Wöhler-Straße	1 - 8, 10 - 29, 31 - 32	gerade und ungerade	C
Friedrichstraße	22 - 24	gerade	C
Friedrichstraße	1 - 7, 9 - 19, 25 - 26, 52 - 80	gerade und ungerade	C
Friedrichstraße	29	ungerade	C
Friesenstraße	34	gerade	C
Friesenstraße	1 - 2, 8 - 12, 14 - 16, 19 - 27, 29 - 32A	gerade und ungerade	C
Friesenstraße	5	ungerade	C
Fritz-Hoffmann-Straße	22	gerade	C
Fritz-Hoffmann-Straße	40 - 46, 50 - 53A, 55 - 58, 62 - 63	gerade und ungerade	C
Fritz-Hoffmann-Straße	1 - 6, 10 - 12, 14 - 16, 18 - 21, 64 - 65	gerade und ungerade	D
Fritz-Hoffmann-Straße	29	ungerade	C
Fritz-Kießling-Straße	8, 24 - 26, 30 - 32	gerade	C
Fritz-Kießling-Straße	4 - 6, 11 - 21, 27 - 28, 33 - 35, 38 - 40, 42 - 46	gerade und ungerade	C
Fritz-Kießling-Straße	1 - 3	ungerade	C
Fritz-Kunert-Straße	4 - 5, 7 - 12	gerade und ungerade	C
Fritz-Kunert-Straße	1 - 3	ungerade	C
Fritz-Reuter-Straße	2 - 16	gerade und ungerade	B
Frobergerstraße	1 - 6	gerade und ungerade	B
Frohe Zukunft	28 - 30	gerade	B
Frohe Zukunft	10 - 26, 31 - 42A	gerade und ungerade	B
Froschweg	10 - 12	gerade	B
Froschweg	13 - 15, 17 - 21, 23 - 29	gerade und ungerade	B
Froschweg	31 - 55	ungerade	B
Frühlingsweg	1 - 20, 22 - 32	gerade und ungerade	D
Fuchsbau	16 - 18, 26 - 28	gerade	A
Fuchsbau	6 - 8, 10 - 11, 19 - 24	gerade und ungerade	A
Fuchsbau	1 - 5, 13 - 15	ungerade	A
Fuchsbergstraße	2 - 13	gerade und ungerade	A
Fuchsbergstraße	15 - 39A, 47 - 49, 53 - 67, 71 - 83, 87 - 89	ungerade	A
Fuchsienweg	1 - 13, 20 - 23	gerade und ungerade	B
Fuchsienweg	15 - 19	ungerade	B
Fuchsweg	12	gerade	B
Fuchsweg	4 - 10	gerade und ungerade	B
Fuchsweg	1 - 3	ungerade	B
Fuhneweg	1 - 21	gerade und ungerade	C
Fährstraße	1 - 3	gerade und ungerade	B
Försterei Habichtsfang	1 - 6	gerade und ungerade	A
Förstereiweg	4 - 9	gerade und ungerade	B
Förstereiweg	1 - 3	ungerade	B
Gabelsbergerstraße	1 - 24, 30 - 31	gerade und ungerade	B

<b>Straße</b>	<b>Hausnummern</b>	<b>Spezifikation</b>	<b>Wohnlage</b>
Gabelsbergerstraße	27 - 29	ungerade	B
Gartenstadtstraße	1 - 29, 32 - 34B, 36 - 38, 40 - 52	gerade und ungerade	A
Gartenstraße	3 - 15, 20 - 30	gerade und ungerade	B
Gaußstraße	7 - 34	gerade und ungerade	B
Geiststraße	1 - 4, 9 - 12, 15 - 29, 31 - 33, 35 - 40, 42 - 60	gerade und ungerade	B
Gellertstraße	38 - 50	gerade	D
Gellertstraße	1 - 11, 55 - 69	ungerade	D
Gemeindehäuser	1 - 4	gerade und ungerade	B
Genfer Straße	12 - 22	gerade	C
Genthiner Straße	4 - 15	gerade und ungerade	D
Georg-Cantor-Straße	4 - 5, 9 - 29, 31 - 40	gerade und ungerade	B
Georg-Cantor-Straße	1 - 1A	ungerade	B
Georg-Ernst-Stahl-Straße	9 - 29	ungerade	A
Georg-Schumann-Platz	8 - 9	gerade und ungerade	B
Georgi-Dimitroff-Straße	8 - 10, 16	gerade	C
Georgi-Dimitroff-Straße	1a - 6, 11 - 14, 21 - 23, 30 - 33, 39 - 41, 43 - 52, 58 - 66, 68 - 69, 71 - 76	gerade und ungerade	C
Georgi-Dimitroff-Straße	25 - 29, 35	ungerade	C
Georgstraße	1 - 4, 9 - 15	gerade und ungerade	B
Geraer Straße	8	gerade	C
Geraer Straße	1 - 4	gerade und ungerade	C
Geranienstraße	1 - 2, 11 - 14	gerade und ungerade	C
Gerberastraße	30 - 38	gerade	C
Gerberastraße	1 - 11, 16 - 28	gerade und ungerade	C
Gerberastraße	13 - 15	ungerade	C
Gerberstraße	1, 9	ungerade	B
Gerhard-Geyer-Weg	1 - 6	gerade und ungerade	D
Gerhard-Lichtenfeld-Weg	1 - 6	gerade und ungerade	D
Gerhard-Marcks-Straße	1 - 24	gerade und ungerade	D
Gerhart-Hauptmann-Straße	1 - 2, 4 - 6	gerade und ungerade	B
Germarstraße	4 - 10	gerade und ungerade	C
Gernroder Straße	1 - 14	gerade und ungerade	C
Gerstenweg	1 - 8	gerade und ungerade	B
Geschwister-Scholl-Straße	4 - 13, 15 - 19, 24b - 26E, 28 - 41, 45 - 53	gerade und ungerade	B
Geschwister-Scholl-Straße	1 - 3	ungerade	B
Geseniusstraße	1 - 9, 12 - 35	gerade und ungerade	B
Gießelstraße	22 - 26, 30, 34 - 36	gerade	C
Gießelstraße	4 - 7A, 9 - 12	gerade und ungerade	C
Gießelstraße	1 - 3	ungerade	C
Ginsterweg	4 - 16, 18 - 19	gerade und ungerade	B
Ginsterweg	1 - 3, 21 - 25	ungerade	B



<b>Straße</b>	<b>Hausnummern</b>	<b>Spezifikation</b>	<b>Wohnlage</b>
Gitarrenweg	1 - 12	gerade und ungerade	C
Gladiolenweg	1 - 8, 10 - 11	gerade und ungerade	B
Gladiolenweg	13	ungerade	B
Glauchauer Straße	26, 68 - 68A	gerade	B
Glauchauer Straße	71 - 75	gerade und ungerade	B
Glauchauer Straße	49, 77	ungerade	B
Gleimstraße	1 - 19, 24 - 36, 38 - 57, 59 - 64, 66 - 67	gerade und ungerade	B
Gleimstraße	21	ungerade	B
Glockenblumenweg	1 - 3A, 10 - 14A, 16 - 32	gerade und ungerade	A
Glockenblumenweg	5 - 9A	ungerade	A
Glockenweg	3 - 6, 8 - 13	gerade und ungerade	B
Gneisenaustraße	76	gerade	A
Gneisenaustraße	1 - 3, 42 - 45	gerade und ungerade	A
Gneisenaustraße	5 - 41, 47 - 75	ungerade	A
Goethestraße	1 - 38	gerade und ungerade	B
Goldammerweg	1 - 3	gerade und ungerade	B
Goldammerweg	7	ungerade	B
Goldbergstraße	108 - 110	gerade	B
Goldbergstraße	5 - 12B, 14 - 17, 32 - 35	gerade und ungerade	C
Goldbergstraße	1, 19 - 31, 37 - 41	ungerade	C
Goldlackweg	1 - 5	gerade und ungerade	B
Goldlackweg	7	ungerade	B
Goldregenweg	1 - 12, 14 - 15, 17 - 20	gerade und ungerade	B
Goldrutenweg	1 - 5, 9 - 15	ungerade	C
Goldsteinstraße	2 - 6	gerade	C
Gollmaer Straße	4 - 6	gerade	D
Gollmaer Straße	1 - 2	gerade und ungerade	D
Gothaer Straße	5 - 12	gerade und ungerade	D
Gothaer Straße	17	ungerade	D
Gottesackerstraße	6	gerade	B
Gottesackerstraße	3 - 4	gerade und ungerade	B
Gottesackerstraße	7	ungerade	D
Gottfried-Keller-Straße	1 - 21, 23 - 44, 47 - 54	gerade und ungerade	B
Gottfried-Lindner-Straße	4 - 8	gerade	D
Gottfried-Semper-Straße	1 - 14	gerade und ungerade	D
Grabenstraße	1 - 3	gerade und ungerade	B
Grabenstraße	5	ungerade	B
Granatweg	4 - 10	gerade	A
Granau	5a - 11	gerade und ungerade	B
Granauer Straße	1 - 14	gerade und ungerade	B
Graseweg	6	gerade	C

<b>Straße</b>	<b>Hausnummern</b>	<b>Spezifikation</b>	<b>Wohnlage</b>
Graseweg	4 - 5	gerade und ungerade	B
Graseweg	1 - 3	gerade und ungerade	C
Grashalmstraße	8 - 23	gerade und ungerade	B
Grashüpfeweg	2 - 18	gerade	B
Grazer Straße	6 - 16	gerade	C
Greifswalder Weg	1 - 4	gerade und ungerade	B
Grellstraße	1 - 19	gerade und ungerade	A
Grenobler Straße	8 - 13	gerade und ungerade	C
Grenobler Straße	1 - 7, 15 - 37	ungerade	C
Grenzstraße	26 - 26B, 30	gerade	D
Grenzstraße	13, 19, 27	ungerade	C
Grenzstraße	35 - 39	ungerade	D
Greppiner Straße	6 - 10A, 28 - 34	gerade	B
Greppiner Straße	2 - 4, 11 - 26	gerade und ungerade	B
Grillenweg	2 - 18	gerade	B
Grimmstraße	2 - 6	gerade und ungerade	D
Groninger Weg	6 - 20, 28 - 28A	gerade	C
Groninger Weg	1 - 2	gerade und ungerade	C
Groninger Weg	17 - 27	ungerade	B
Großbeerenstraße	2 - 6, 20	gerade	C
Großbeerenstraße	7 - 13	gerade und ungerade	C
Großbeerenstraße	15 - 19	ungerade	C
Große Brauhausstraße	28	gerade	A
Große Brauhausstraße	11 - 14, 16 - 17A, 19 - 20	gerade und ungerade	B
Große Brauhausstraße	1 - 6	gerade und ungerade	C
Große Brunnenstraße	16 - 18, 70 - 72	gerade	B
Große Brunnenstraße	1 - 3A, 10 - 14, 22 - 25, 27 - 30, 32 - 42, 44 - 55, 58 - 64	gerade und ungerade	B
Große Brunnenstraße	7, 19 - 21, 67	ungerade	B
Große Gosenstraße	1 - 9, 13 - 33, 36 - 40	gerade und ungerade	B
Große Klausstraße	16	gerade	B
Große Klausstraße	7 - 10	gerade und ungerade	B
Große Klausstraße	1 - 6, 18 - 21	gerade und ungerade	C
Große Klausstraße	13 - 17	ungerade	C
Große Märkerstraße	18 - 20	gerade	B
Große Märkerstraße	26 - 27	gerade und ungerade	B
Große Märkerstraße	11 - 13	gerade und ungerade	C
Große Märkerstraße	5, 23 - 25	ungerade	B
Große Märkerstraße	15	ungerade	C
Große Nikolaistraße	1, 7	ungerade	B
Große Schlossgasse	1 - 4	gerade und ungerade	B
Große Steinstraße	18, 74, 78	gerade	A

<b>Straße</b>	<b>Hausnummern</b>	<b>Spezifikation</b>	<b>Wohnlage</b>
Große Steinstraße	9 - 11, 13 - 16	gerade und ungerade	A
Große Steinstraße	21 - 26A, 29 - 31, 33 - 35, 56 - 59, 68 - 69	gerade und ungerade	B
Große Steinstraße	81	ungerade	A
Große Steinstraße	53 - 55, 61 - 63	ungerade	B
Große Ulrichstraße	58	gerade	A
Große Ulrichstraße	3 - 4, 16 - 17, 24 - 33, 35 - 38, 40 - 48, 52 - 53, 55 - 56	gerade und ungerade	A
Große Ulrichstraße	7 - 11	ungerade	A
Große Ulrichstraße	51	ungerade	B
Große Ulrichstraße	19	ungerade	C
Große Wallstraße	1 - 4, 24 - 36, 43 - 45	gerade und ungerade	B
Großer Berlin	14	gerade	C
Großer Berlin	4 - 6, 10 - 11	gerade und ungerade	B
Großer Berlin	1 - 3	ungerade	B
Großer Sandberg	8 - 10, 14	gerade	C
Großgörschenstraße	4 - 12	gerade und ungerade	B
Großgörschenstraße	1 - 3	gerade und ungerade	C
Grubenstraße	1 - 1C	ungerade	C
Gräfestraße	1 - 5, 9 - 21	gerade und ungerade	B
Grüner Platz	1 - 8, 10 - 11	gerade und ungerade	C
Grüner Weg	6 - 24, 30 - 34, 38 - 42A	gerade	A
Grüner Weg	25 - 28, 35 - 36	gerade und ungerade	A
Grüner Winkel	1 - 7, 9 - 12	gerade und ungerade	B
Guido-Kisch-Straße	11 - 34	gerade und ungerade	B
Guldenstraße	24 - 28, 32 - 34, 48 - 50	gerade	C
Guldenstraße	1 - 47	ungerade	D
Gustav-Anlauf-Straße	8, 22	gerade	B
Gustav-Anlauf-Straße	11	ungerade	B
Gustav-Bachmann-Straße	18 - 32	gerade	C
Gustav-Bachmann-Straße	1 - 16	gerade und ungerade	C
Gustav-Bachmann-Straße	17, 21	ungerade	D
Gustav-Hertzberg-Straße	1 - 17	gerade und ungerade	B
Gustav-Menzel-Platz	4 - 6	gerade und ungerade	B
Gustav-Menzel-Platz	1 - 3	ungerade	B
Gustav-Schmidt-Platz	4	gerade	B
Gustav-Schmidt-Platz	1 - 2	gerade und ungerade	B
Gustav-Staude-Straße	2 - 20	gerade und ungerade	D
Gustav-Weidanz-Weg	6 - 8	gerade und ungerade	D
Gustav-Weidanz-Weg	1 - 5	ungerade	D
Gut Gimritz	6	gerade	B
Gut Gimritz	12 - 38	gerade und ungerade	B

<b>Straße</b>	<b>Hausnummern</b>	<b>Spezifikation</b>	<b>Wohnlage</b>
Gut Passendorf	2 - 32	gerade	C
Gut Passendorf	38 - 41	gerade und ungerade	C
Gut Seeben	1 - 3, 5 - 8A	gerade und ungerade	C
Gutenbergstraße	15 - 16	gerade und ungerade	C
Gutenbergstraße	19	ungerade	C
Gutsstraße	2 - 3A	gerade und ungerade	C
Gutsweg	5 - 6, 9 - 10, 15 - 18, 29 - 35D	gerade und ungerade	C
Gärtnerstraße	14 - 14A	gerade	C
Gärtnerstraße	1 - 2, 4 - 5, 11 - 12	gerade und ungerade	C
Görizstraße	6 - 10, 26	gerade	D
Görizstraße	3 - 3B, 19	ungerade	D
Götschestraße	1 - 5	ungerade	C
Göttinger Bogen	66 - 67	gerade und ungerade	D
Göttinger Bogen	13 - 65	ungerade	D
Götzstraße	6 - 9, 11 - 79, 81 - 85	gerade und ungerade	B
Götzstraße	1 - 5	ungerade	B
Gütchenstraße	4 - 17, 19 - 21	gerade und ungerade	B
Gütchenstraße	1 - 3	ungerade	B
H.-und-Th.-Mann-Straße	21 - 25, 27 - 29	gerade und ungerade	B
H.-und-Th.-Mann-Straße	3 - 17, 31	ungerade	B
Habichtsfang	1 - 6, 8 - 11, 16 - 22, 26 - 35	gerade und ungerade	A
Habichtsfang	13	ungerade	A
Hackebornstraße	1 - 4A	gerade und ungerade	B
Hafenstraße	30, 34 - 36C	gerade	B
Hafenstraße	2 - 3, 21c - 22, 37 - 39	gerade und ungerade	B
Hafenstraße	40 - 47	gerade und ungerade	C
Haferweg	34 - 46	gerade	B
Haferweg	4 - 32F	gerade und ungerade	B
Haferweg	1 - 3	ungerade	B
Haflingerstraße	1 - 11, 17 - 45	ungerade	C
Hagebuttenplatz	4 - 9	gerade und ungerade	B
Hainbuchenweg	2 - 8, 12	gerade	B
Halberstädter Straße	1 - 16	gerade und ungerade	C
Haldenslebener Weg	1 - 10	gerade und ungerade	C
Haldenweg	1 - 24	gerade und ungerade	B
Hallberg	1 - 7	gerade und ungerade	B
Hallbergsbreite	1 - 9, 11 - 33, 38 - 39	gerade und ungerade	B
Hallbergsbreite	35 - 37	ungerade	B
Hallesche Straße	8 - 10, 32 - 36	gerade	B
Hallesche Straße	26	gerade	C
Hallesche Straße	27 - 30, 37 - 41, 50 - 52	gerade und ungerade	B

<b>Straße</b>	<b>Hausnummern</b>	<b>Spezifikation</b>	<b>Wohnlage</b>
Hallesche Straße	1, 11 - 13, 47 - 49	ungerade	B
Hallorenring	2 - 4	gerade und ungerade	B
Hallorenring	7 - 9	ungerade	B
Hallorenstraße	4 - 5	gerade und ungerade	C
Hallorenstraße	1 - 3, 7 - 31	ungerade	C
Hamburger Straße	2 - 6	gerade	B
Hamburger Straße	8 - 24	gerade	C
Hamburger Straße	25 - 36	gerade und ungerade	C
Hamburger Straße	7 - 9	ungerade	B
Hamelner Straße	1 - 6, 9 - 23	gerade und ungerade	D
Hamsterweg	1 - 18	gerade und ungerade	C
Hanfgartenstraße	1 - 10	gerade und ungerade	B
Hanfweg	1 - 6, 8 - 13, 22 - 25, 27 - 29, 31 - 35, 37 - 38A, 40 - 53A	gerade und ungerade	B
Hanfweg	55 - 55A	ungerade	B
Hanoier Straße	24, 28	gerade	D
Hanoier Straße	18 - 22, 31 - 36, 39 - 66	gerade und ungerade	D
Hans-Dittmar-Straße	10 - 12	gerade	D
Hans-Dittmar-Straße	1a - 3, 7 - 8A, 13 - 15	gerade und ungerade	D
Hans-Litten-Straße	32	gerade	B
Hans-Litten-Straße	2 - 6, 8 - 16, 20 - 30	gerade und ungerade	B
Hans-Sachs-Straße	1 - 5	gerade und ungerade	D
Hans-Thoma-Straße	1 - 4	gerade und ungerade	B
Hansastraße	10	gerade	C
Hansastraße	2 - 5C	gerade und ungerade	C
Hansastraße	7 - 7A	ungerade	C
Hansastraße	9a - 9A	ungerade	D
Hansering	14	gerade	B
Hansering	4 - 12	gerade und ungerade	B
Hardenbergstraße	1 - 3, 6 - 15, 21 - 22	gerade und ungerade	B
Harfenweg	26 - 28	gerade	C
Harfenweg	8 - 9, 11 - 16, 18 - 23, 29 - 33, 35 - 37	gerade und ungerade	C
Harfenweg	5 - 7, 39	ungerade	C
Harz	42	gerade	B
Harz	1 - 5A, 7 - 11, 17 - 20, 22 - 29, 47 - 52	gerade und ungerade	B
Harzgeroder Straße	32 - 44	gerade	C
Harzgeroder Straße	2 - 30	gerade	D
Haselnussweg	30	gerade	A
Haselnussweg	1 - 7, 26 - 28	gerade und ungerade	A
Haselnussweg	9 - 17A, 21 - 25	ungerade	A
Hasenweg	4 - 27	gerade und ungerade	C
Hasenwinkel	1 - 30A	gerade und ungerade	C

<b>Straße</b>	<b>Hausnummern</b>	<b>Spezifikation</b>	<b>Wohnlage</b>
Hasselfelder Weg	1 - 19	gerade und ungerade	A
Hauerweg	6	gerade	C
Hauerweg	1 - 2	gerade und ungerade	C
Hauptstraße	4 - 5A, 9 - 15, 17 - 19, 28 - 36, 38 - 43	gerade und ungerade	D
Hauptstraße	21, 43a - 43A	ungerade	C
Hauptstraße	1, 23 - 25	ungerade	D
Heckenrosenweg	6	gerade	A
Heckenrosenweg	1 - 5	ungerade	A
Hegelstraße	1 - 15, 65 - 80	gerade und ungerade	B
Heideallee	4 - 17	gerade und ungerade	B
Heidehof	1 - 22	gerade und ungerade	A
Heidehäuser	1 - 12, 14 - 17, 19 - 34, 39 - 50, 52 - 62, 64 - 71	gerade und ungerade	A
Heidekrautweg	1 - 7	gerade und ungerade	B
Heidelbeerweg	8	gerade	B
Heidelbeerweg	1 - 6	gerade und ungerade	B
Heidering	1 - 8	gerade und ungerade	B
Heideringpassage	6	gerade	B
Heidestraße	22	gerade	B
Heidestraße	2 - 11, 28 - 29, 36 - 47	gerade und ungerade	B
Heideweg	4 - 6A	gerade	A
Heideweg	46, 50 - 52	gerade	B
Heideweg	1 - 2A	gerade und ungerade	A
Heideweg	10 - 12, 14 - 30A, 32 - 40, 43 - 44	gerade und ungerade	B
Heideweg	3 - 9	ungerade	B
Heimstättenweg	6 - 12, 14 - 28, 30 - 61, 63 - 75, 84 - 106	gerade und ungerade	C
Heimstättenweg	1 - 5, 77 - 83	ungerade	C
Heinrich-Damerow-Straße	2 - 3A	gerade und ungerade	B
Heinrich-Heine-Straße	1 - 12	gerade und ungerade	A
Heinrich-Lammasch-Platz	4 - 5	gerade und ungerade	A
Heinrich-Lammasch-Platz	1	ungerade	A
Heinrich-Pera-Straße	1 - 2, 15 - 19	gerade und ungerade	B
Heinrich-Pera-Straße	25	ungerade	B
Heinrich-Schütz-Straße	22 - 24	gerade	B
Heinrich-Schütz-Straße	4 - 5, 25 - 26	gerade und ungerade	B
Heinrich-Schütz-Straße	1, 7 - 17	ungerade	B
Heinrich-Zille-Straße	9 - 17	gerade und ungerade	A
Heinrich-Zille-Straße	25	ungerade	A
Helmeweg	1 - 15	ungerade	C
Helmut-Just-Straße	1 - 2, 4 - 6, 8 - 11, 13 - 17, 19 - 21, 23 - 28, 30 - 38, 40 - 51, 60 - 67A	gerade und ungerade	B
Helmut-Just-Straße	53 - 59, 69 - 71	ungerade	B

<b>Straße</b>	<b>Hausnummern</b>	<b>Spezifikation</b>	<b>Wohnlage</b>
Helmut-von-Gerlach-Straße	16a - 16A	gerade	D
Hemingwaystraße	2, 20 - 28	gerade	D
Hemingwaystraße	6 - 18	gerade und ungerade	D
Herbartstraße	1 - 7	gerade und ungerade	D
Herderstraße	1 - 19	gerade und ungerade	B
Hermann-Burmeister-Straße	1 - 5A, 7 - 16	gerade und ungerade	A
Hermann-Frede-Siedlung	27 - 32, 34 - 39	gerade und ungerade	B
Hermann-Frede-Siedlung	1 - 12, 14 - 26	gerade und ungerade	C
Hermann-Heidel-Straße	1 - 10	gerade und ungerade	D
Hermann-Kussek-Straße	4 - 30A, 32 - 45	gerade und ungerade	C
Hermann-Kussek-Straße	1 - 3, 47 - 59	ungerade	C
Hermannstraße	10	gerade	B
Hermannstraße	1 - 6, 17 - 19, 24 - 25, 27 - 31, 33 - 38	gerade und ungerade	B
Herrenstraße	13 - 18	gerade und ungerade	B
Hertzstraße	13 - 33	gerade und ungerade	B
Herweghstraße	10 - 12, 87 - 95, 97 - 100	gerade und ungerade	A
Herweghstraße	1 - 8	gerade und ungerade	B
Herweghstraße	15	ungerade	B
Hettstedter Straße	60 - 78	gerade	C
Heuschreckenweg	2 - 18	gerade	B
Heuweg	2 - 14	gerade	C
Heuweg	15 - 21	ungerade	C
Hibiskusweg	1 - 14	gerade und ungerade	C
Hildebrandweg	4 - 5	gerade und ungerade	B
Hildebrandweg	1 - 3, 7	ungerade	B
Hildesheimer Straße	64	gerade	C
Hildesheimer Straße	1 - 15, 20 - 62	gerade und ungerade	C
Hildesheimer Straße	17 - 19	ungerade	C
Himbeerweg	22 - 26, 32	gerade	B
Himbeerweg	1 - 16, 18 - 20, 29 - 30	gerade und ungerade	B
Hintere Kammstraße	2 - 8	gerade	D
Hirseweg	2 - 12	gerade und ungerade	B
Hirtenberg	6 - 8, 12	gerade	B
Hirtenberg	1 - 4, 9 - 10	gerade und ungerade	B
Hirtenstraße	1 - 9	gerade und ungerade	B
Hobergweg	2, 8 - 10, 16	gerade	B
Hochstraße	1 - 10	gerade und ungerade	B
Hochweg	5	ungerade	B
Hohe Straße	4	gerade	D
Hohe Straße	6 - 7	gerade und ungerade	C
Hohe Straße	1 - 2	gerade und ungerade	D

<b>Straße</b>	<b>Hausnummern</b>	<b>Spezifikation</b>	<b>Wohnlage</b>
Hohenweidener Weg	1 - 29, 31 - 81, 83 - 96	gerade und ungerade	B
Hoher Weg	6	gerade	B
Hoher Weg	1 - 2, 9 - 39	gerade und ungerade	A
Holbeinstraße	1 - 6, 9 - 10, 12 - 15	gerade und ungerade	B
Holleber Weg	1 - 32	gerade und ungerade	B
Hollystraße	7	ungerade	B
Holunderweg	4 - 27	gerade und ungerade	B
Holunderweg	1, 29	ungerade	B
Homerstraße	1 - 2, 6 - 7	gerade und ungerade	C
Hoppbergsblick	1 - 22	gerade und ungerade	C
Hordorfer Straße	4b - 6G	gerade	C
Hordorfer Straße	7 - 8	gerade und ungerade	C
Hordorfer Straße	1a - 3	ungerade	C
Horst-Heilmann-Straße	1 - 10, 15 - 32	gerade und ungerade	C
Horst-Tanu-Margraf-Weg	15 - 17	ungerade	D
Hortensienweg	16	gerade	B
Hortensienweg	19 - 20, 22 - 23	gerade und ungerade	B
Hortensienweg	1 - 14	gerade und ungerade	C
Hortensienweg	25	ungerade	B
HoworkasträÙe	18	gerade	C
HoworkasträÙe	3 - 10, 13 - 16	gerade und ungerade	C
HoworkasträÙe	21 - 23	ungerade	C
Hubertusplatz	1 - 8	gerade und ungerade	A
Hufelandstraße	32 - 34	gerade	B
Hufelandstraße	1 - 2, 4 - 10, 12 - 19, 21 - 30	gerade und ungerade	B
Huflattichweg	1 - 13	gerade und ungerade	A
Huflattichweg	15	ungerade	A
Humboldtstraße	14	gerade	A
Humboldtstraße	17 - 26	gerade und ungerade	A
Humboldtstraße	2 - 13, 40 - 51	gerade und ungerade	B
Hummelweg	16 - 20	gerade	B
Hummelweg	1 - 8, 10 - 12	gerade und ungerade	B
Huttenstraße	96	gerade	B
Huttenstraße	49 - 55, 57 - 59, 65 - 69C, 74 - 77, 79 - 87	gerade und ungerade	B
Huttenstraße	25, 71 - 73, 93	ungerade	B
Hyazinthenstraße	1 - 37	gerade und ungerade	C
Hyazinthenstraße	39 - 47	ungerade	C
Häckselweg	2 - 12	gerade	C
Händelstraße	1 - 3, 6 - 17, 19 - 20, 22 - 38	gerade und ungerade	A
Höhnstedter Straße	2 - 4	gerade	B
Höhnstedter Straße	5 - 11C	gerade und ungerade	B



<b>Straße</b>	<b>Hausnummern</b>	<b>Spezifikation</b>	<b>Wohnlage</b>
Hölderlinstraße	1 - 16	gerade und ungerade	D
Höllweg	5 - 10, 12 - 16, 18 - 28	gerade und ungerade	C
I. Vereinsstraße	1 - 2	gerade und ungerade	B
II. Vereinsstraße	2 - 6	gerade und ungerade	B
III. Vereinsstraße	1 - 5, 7 - 9	gerade und ungerade	B
IV. Vereinsstraße	6	gerade	B
IV. Vereinsstraße	1 - 4, 10 - 14	gerade und ungerade	B
Ibsenweg	1 - 4	gerade und ungerade	C
Igelweg	14	gerade	C
Igelweg	1 - 12	gerade und ungerade	C
Ilmweg	1 - 13	gerade und ungerade	C
Ilsenburger Weg	30	gerade	A
Ilsenburger Weg	2 - 28	gerade und ungerade	A
Iltisweg	4 - 6	gerade und ungerade	B
Iltisweg	1	ungerade	B
Im Langen Feld	1 - 11, 13 - 21, 30 - 39	gerade und ungerade	C
Im Langen Feld	23 - 29	ungerade	C
Im Winkel	1 - 11, 14 - 20, 22 - 23, 25 - 30, 32 - 35, 37 - 38	gerade und ungerade	C
Imkerweg	1 - 8, 11a - 12, 14a - 31	gerade und ungerade	B
Immenweg	1 - 6, 10 - 18, 20 - 24	gerade und ungerade	A
Immermannstraße	1 - 23	gerade und ungerade	B
In der Schleife	4, 8	gerade	D
Industriestraße	104	gerade	C
Ingolstädter Straße	30	gerade	C
Ingolstädter Straße	1 - 29	ungerade	C
Inselstraße	12 - 14, 16 - 18	gerade und ungerade	B
Inselstraße	1a - 5, 9 - 11B	ungerade	B
Irisweg	22 - 24	gerade	B
Irisweg	1 - 20	gerade und ungerade	B
Jacobstraße	1 - 6, 15 - 21, 24 - 29, 39 - 51, 57 - 64	gerade und ungerade	B
Jadeweg	12 - 12B	gerade	A
Jadeweg	1 - 6, 8 - 9	gerade und ungerade	A
Jahnstraße	1 - 7	gerade und ungerade	C
Jamboler Straße	50 - 50A	gerade	C
Jamboler Straße	2	gerade	D
Jamboler Straße	3 - 33	gerade und ungerade	C
Jasminweg	6 - 17, 19 - 24, 26 - 27	gerade und ungerade	B
Jenaer Straße	2 - 4	gerade	C
Jenaer Straße	6a - 6B, 12	gerade	D
Jenaer Straße	5 - 6	gerade und ungerade	C
Jenaer Straße	9	ungerade	D

<b>Straße</b>	<b>Hausnummern</b>	<b>Spezifikation</b>	<b>Wohnlage</b>
Jessener Straße	2 - 12, 18 - 34	gerade	D
Jeßnitzer Straße	2 - 16, 21 - 34, 36 - 37, 39 - 41	gerade und ungerade	B
Joachimstalerstraße	1 - 19A	gerade und ungerade	D
Joachimstalerstraße	21 - 27	ungerade	D
Johann-Andreas-Segner-Straße	1 - 3, 8 - 12	gerade und ungerade	B
Johann-Andreas-Segner-Straße	5 - 7	ungerade	B
Johann-G.-Schadow-Straße	1 - 17	gerade und ungerade	D
Johann-Sebastian-Bach-Straße	1 - 10	gerade und ungerade	D
Johannesplatz	1 - 22	gerade und ungerade	B
John-Schehr-Straße	12	gerade	C
Joliot-Curie-Platz	26	gerade	B
Joliot-Curie-Platz	29 - 32	gerade und ungerade	B
Joliot-Curie-Platz	1 - 1B	ungerade	B
Jonasstraße	1 - 8	gerade und ungerade	B
Joseph-Haydn-Straße	1 - 17	gerade und ungerade	B
Joseph-Haydn-Straße	9a - 9A	ungerade	C
Julius-Bernstein-Straße	6 - 10	gerade	B
Julius-Bernstein-Straße	1 - 4, 11 - 12	gerade und ungerade	B
Julius-Ebeling-Straße	8 - 10	gerade	C
Julius-Ebeling-Straße	4 - 5	gerade und ungerade	C
Julius-Ebeling-Straße	1	ungerade	C
Julius-Kühn-Straße	1 - 2, 4 - 5, 8 - 11, 24 - 25	gerade und ungerade	C
Jungfrauenweg	2	gerade	B
Jupiterstraße	2 - 3, 5 - 8, 14 - 16, 19 - 22, 24 - 25	gerade und ungerade	C
Jupiterstraße	11 - 13	ungerade	C
Jänergasse	1 - 2	gerade und ungerade	C
Jägerplatz	1 - 14, 16 - 21, 32 - 33	gerade und ungerade	B
Jägerplatz	27 - 31	ungerade	B
Kabelstraße	1 - 3A, 5a - 6G	gerade und ungerade	C
Kaiserslauterer Straße	18 - 20A	gerade	C
Kaiserslauterer Straße	35 - 36A, 38 - 53	gerade und ungerade	C
Kakteenweg	1 - 8	gerade und ungerade	C
Kamillenweg	1 - 9	gerade und ungerade	A
Kamillenweg	11	ungerade	A
Kammstraße	1 - 4B, 8 - 16	gerade und ungerade	C
Kantstraße	1	ungerade	B
Kanzleigasse	1	ungerade	C
Kapellenplatz	2 - 6	gerade und ungerade	C
Kardinal-Albrecht-Straße	1 - 4, 36 - 46	gerade und ungerade	B
Kardinal-Albrecht-Straße	7	ungerade	B
Karl-Beyer-Straße	1 - 7	gerade und ungerade	B

<b>Straße</b>	<b>Hausnummern</b>	<b>Spezifikation</b>	<b>Wohnlage</b>
Karl-Beyer-Straße	9	ungerade	B
Karl-Ernst-Weg	2 - 8	gerade	C
Karl-Kendzia-Weg	2 - 4	gerade	D
Karl-Kendzia-Weg	8 - 11	gerade und ungerade	D
Karl-Kendzia-Weg	5 - 7A	ungerade	D
Karl-Liebknecht-Straße	12 - 28A	gerade und ungerade	A
Karl-Liebknecht-Straße	1 - 9, 29 - 32, 34 - 38	gerade und ungerade	B
Karl-Liebknecht-Straße	11	ungerade	B
Karl-May-Weg	1 - 6	gerade und ungerade	D
Karl-Meißner-Straße	34 - 36	gerade	C
Karl-Meißner-Straße	1a - 27, 30 - 32, 37 - 41A, 43 - 44, 46 - 50, 56 - 60	gerade und ungerade	C
Karl-Meißner-Straße	53	ungerade	C
Karl-Meseberg-Straße	2 - 4, 10, 14	gerade	B
Karl-Meseberg-Straße	15 - 19	ungerade	D
Karl-Peter-Straße	1 - 4	gerade und ungerade	D
Karl-Pilger-Straße	1 - 3	gerade und ungerade	C
Karl-Pilger-Straße	5	ungerade	C
Karl-Puppe-Straße	4	gerade	C
Karl-Puppe-Straße	1 - 2, 14 - 17	gerade und ungerade	C
Karl-Völker-Straße	1 - 8	gerade und ungerade	D
Karlsbader Straße	4 - 10, 14 - 26, 36 - 56	gerade	C
Karlsbader Straße	1 - 2, 11 - 12, 27 - 34	gerade und ungerade	C
Karlsruher Allee	48	gerade	C
Karpfenweg	1 - 18	gerade und ungerade	B
Kasseler Straße	56 - 58	gerade	B
Kasseler Straße	12 - 14A, 32 - 44A	gerade	C
Kasseler Straße	64	gerade	D
Kasseler Straße	59 - 61	gerade und ungerade	B
Kasseler Straße	15 - 16A, 18a - 30A	gerade und ungerade	C
Kasseler Straße	37 - 55	ungerade	B
Kasseler Straße	7a - 11A	ungerade	C
Kastanienweg	1 - 10B, 12 - 15	gerade und ungerade	C
Kastanienweg	17	ungerade	C
Kattowitzer Straße	4 - 39	gerade und ungerade	C
Kattowitzer Straße	1 - 1A	ungerade	C
Kaulenberg	4 - 5	gerade und ungerade	B
Kaulenberg	1 - 3	ungerade	B
Kefersteinstraße	1 - 10	gerade und ungerade	B
Kellnerstraße	1 - 3	ungerade	B
Keplerstraße	28	gerade	B
Keplerstraße	1 - 27	gerade und ungerade	C

<b>Straße</b>	<b>Hausnummern</b>	<b>Spezifikation</b>	<b>Wohnlage</b>
Kiefernweg	14 - 32	gerade	B
Kiefernweg	1 - 7, 9 - 11	gerade und ungerade	B
Kiewer Straße	2 - 12, 20 - 24	gerade	C
Kirchberg	1 - 5	gerade und ungerade	A
Kirchblick	1 - 5, 7 - 15, 20 - 21, 23 - 25, 36 - 37, 39 - 40, 42 - 43, 46 - 47	gerade und ungerade	C
Kirchblick	17 - 19, 27 - 35	ungerade	C
Kirchnerstraße	8 - 9, 11 - 17	gerade und ungerade	C
Kirchnerstraße	5	ungerade	C
Kirchstraße	2 - 6	gerade und ungerade	B
Kirchweg	4 - 8A	gerade	B
Kirchweg	1 - 2, 9 - 12	gerade und ungerade	B
Kirschallee	5	ungerade	C
Kirschbergweg	4 - 6B	gerade	A
Kirschbergweg	7 - 32, 34 - 35	gerade und ungerade	A
Kirschbergweg	1 - 3	ungerade	A
Kitzener Weg	1 - 7	ungerade	C
Klaus-Peter-Rauen-Straße	24 - 27, 29 - 30A, 32 - 35A, 37 - 38	gerade und ungerade	A
Klaus-Peter-Rauen-Straße	11 - 19A	ungerade	A
Klausbergstraße	1 - 13	gerade und ungerade	B
Kleine Brauhausstraße	8 - 9, 20 - 22	gerade und ungerade	B
Kleine Brauhausstraße	7	ungerade	A
Kleine Brunnenstraße	4	gerade	B
Kleine Brunnenstraße	1	ungerade	B
Kleine Gosenstraße	4 - 6, 10	gerade	B
Kleine Gosenstraße	7	ungerade	B
Kleine Klausstraße	2 - 3	gerade und ungerade	B
Kleine Klausstraße	4 - 7	gerade und ungerade	C
Kleine Marktstraße	3 - 5	gerade und ungerade	B
Kleine Märkerstraße	1 - 3, 6 - 7B	gerade und ungerade	B
Kleine Märkerstraße	9 - 11	ungerade	A
Kleine Schloßgasse	1 - 5	gerade und ungerade	B
Kleine Schwuchtstraße	1 - 7	ungerade	B
Kleine Steinstraße	5	ungerade	B
Kleine Ulrichstraße	36	gerade	B
Kleine Ulrichstraße	2	gerade	C
Kleine Ulrichstraße	4 - 12, 16 - 33	gerade und ungerade	B
Kleine Ulrichstraße	1 - 3	ungerade	B
Kleine Wallstraße	1 - 4	gerade und ungerade	B
Kleiner Berlin	1 - 2	gerade und ungerade	B
Kleiner Sandberg	1, 5	ungerade	C
Kleinschmieden	4	gerade	A

<b>Straße</b>	<b>Hausnummern</b>	<b>Spezifikation</b>	<b>Wohnlage</b>
Kleiststraße	1 - 5, 7 - 9	gerade und ungerade	A
Klepziger Straße	1 - 30	gerade und ungerade	D
Klettenweg	24	gerade	A
Klettenweg	1 - 14, 16 - 22	gerade und ungerade	A
Klingenthaler Straße	12 - 14, 18 - 22, 40 - 42A, 58	gerade	C
Klingenthaler Straße	7a - 9A, 23 - 27, 30 - 38A, 43 - 46, 48 - 56	gerade und ungerade	C
Klopstockstraße	1 - 7, 24 - 85, 92 - 107	gerade und ungerade	B
Klopstockstraße	9 - 23, 87 - 89A	ungerade	B
Kloschwitzer Straße	1 - 8	gerade und ungerade	A
Klosterstraße	4 - 4A, 10	gerade	B
Klosterstraße	1	ungerade	B
Knappenstraße	24 - 26	gerade	C
Knappenstraße	3, 7 - 23, 27 - 29	ungerade	C
Knospweg	2 - 16	gerade	B
Kockwitzer Straße	1 - 9	gerade und ungerade	D
Kohlschütterstraße	1 - 2, 4 - 5	gerade und ungerade	B
Kohlschütterstraße	7 - 9	ungerade	B
Kolkturmring	13 - 16	gerade und ungerade	B
Kollenbeyer Weg	1 - 26, 29 - 68, 70 - 79, 81 - 94, 96 - 100, 102 - 104	gerade und ungerade	B
Kolonistenstraße	14 - 16	gerade	B
Kolonistenstraße	1 - 3, 8 - 12, 17 - 22	gerade und ungerade	B
Kolonistenstraße	5 - 7	ungerade	B
Kopernikusstraße	4 - 64	gerade und ungerade	B
Kopernikusstraße	1 - 3	ungerade	B
Koppelweg	8a - 10, 14	gerade	B
Korbethaer Weg	10	gerade	C
Korbethaer Weg	1 - 6	gerade und ungerade	B
Kornblumenweg	12 - 14, 26	gerade	B
Kornblumenweg	1 - 4, 6 - 10, 17 - 23, 29 - 31	gerade und ungerade	B
Kornblumenweg	33 - 35	ungerade	B
Kornweg	12 - 30	gerade	C
Kornweg	1 - 10	gerade und ungerade	C
Krausenstraße	14 - 16	gerade	C
Krausenstraße	2 - 5, 17 - 23, 25 - 27	gerade und ungerade	C
Kreuzerstraße	1 - 6, 8 - 11	gerade und ungerade	D
Kreuzotterweg	1 - 33	gerade und ungerade	B
Kreuzotterweg	35	ungerade	B
Kreuzstraße	1 - 4	gerade und ungerade	B
Kreuzvorwerk	33 - 38, 40 - 48, 60 - 69	gerade und ungerade	A
Kreuzvorwerk	6 - 21	gerade und ungerade	B

<b>Straße</b>	<b>Hausnummern</b>	<b>Spezifikation</b>	<b>Wohnlage</b>
Kreuzweg	10 - 14	gerade	C
Kreuzweg	1 - 8, 15 - 18, 21 - 28	gerade und ungerade	C
Krienitzstraße	1a - 6	gerade und ungerade	B
Krienitzweg	44a - 46	gerade	B
Krienitzweg	1 - 4A, 6 - 10	gerade und ungerade	B
Krokusweg	32 - 34, 48 - 50	gerade	B
Krokusweg	1 - 13, 15 - 23, 25 - 30, 35 - 46	gerade und ungerade	B
Krondorfer Straße	12	gerade	D
Krondorfer Straße	3 - 9	gerade und ungerade	D
Krukenbergstraße	26	gerade	C
Krukenbergstraße	1 - 13, 15 - 23	gerade und ungerade	C
Krukenbergstraße	29	ungerade	C
Kröllwitzer Straße	36, 40 - 42	gerade	A
Kröllwitzer Straße	4 - 9, 11 - 24, 27 - 29	gerade und ungerade	A
Kröllwitzer Straße	1, 33 - 33B, 43 - 45	ungerade	A
Krötenweg	2 - 24	gerade	B
Kuckucksweg	8 - 10	gerade	B
Kuckucksweg	2 - 6, 11 - 12, 15 - 18	gerade und ungerade	B
Kuhgasse	7 - 10	gerade und ungerade	B
Kuhgasse	4 - 6	gerade und ungerade	C
Kuhgasse	1 - 3	ungerade	C
Kurallee	1 - 2, 4 - 5, 10 - 13	gerade und ungerade	B
Kurallee	7 - 9, 15a - 17	ungerade	B
Kurt-Eichel-Straße	1 - 2, 5 - 8	gerade und ungerade	B
Kurt-Eisner-Straße	18	gerade	B
Kurt-Eisner-Straße	4 - 12, 14 - 15	gerade und ungerade	B
Kurt-Freund-Straße	32	gerade	C
Kurt-Freund-Straße	1 - 30	gerade und ungerade	C
Kurt-Mothes-Straße	6 - 8	gerade	B
Kurt-Tucholsky-Straße	10, 28	gerade	B
Kurt-Tucholsky-Straße	2 - 6, 16 - 22, 24 - 26	gerade und ungerade	B
Kurt-Wüsteneck-Straße	2 - 19	gerade und ungerade	C
Kurt-Wüsteneck-Straße	25	ungerade	C
Kurze Straße	1 - 5	gerade und ungerade	D
Kurzer Rain	8 - 10	gerade	B
Kurzer Rain	1 - 6, 11 - 12	gerade und ungerade	B
Kutschgasse	6	gerade	B
Kutschgasse	4 - 5	gerade und ungerade	C
Kutschgasse	1	ungerade	C
Kärntner Straße	2 - 3, 5 - 7	gerade und ungerade	B
Kärntner Straße	9 - 11	ungerade	B

<b>Straße</b>	<b>Hausnummern</b>	<b>Spezifikation</b>	<b>Wohnlage</b>
Käthe-Kollwitz-Straße	4 - 6, 32 - 34, 56 - 70	gerade	B
Käthe-Kollwitz-Straße	10 - 11, 14a - 23, 25 - 27, 38 - 53	gerade und ungerade	B
Käthe-Kollwitz-Straße	7 - 9, 29, 35 - 37	ungerade	B
Käuzchenweg	4 - 6	gerade	B
Käuzchenweg	1 - 2	gerade und ungerade	B
Köllmer Straße	1 - 3, 5 - 18	gerade und ungerade	B
Königgrätzer Straße	2 - 26	gerade	D
Königgrätzer Straße	3, 7 - 27A	ungerade	C
Königsberger Weg	14 - 18, 22 - 24	gerade	C
Königsberger Weg	25 - 30	gerade und ungerade	C
Königsberger Weg	1 - 13	ungerade	C
Königshütter Straße	1 - 22	gerade und ungerade	A
Körnerstraße	1 - 38	gerade und ungerade	B
Köthener Straße	8 - 12, 16 - 18	gerade	D
Köthener Straße	1c - 6, 13 - 14, 31 - 32	gerade und ungerade	D
Köthener Straße	19a - 19A, 23 - 27A	ungerade	D
Küttener Weg	15 - 16, 19 - 25	gerade und ungerade	C
Lachsweg	1 - 12	gerade und ungerade	B
Lafontainestraße	1 - 19, 24 - 36	gerade und ungerade	A
Lafontainestraße	21	ungerade	A
Landrain	14 - 22B, 26 - 30, 40 - 60, 126 - 157A	gerade und ungerade	B
Landrain	33 - 35	ungerade	B
Landsberger Straße	54 - 56	gerade	D
Landsberger Straße	6 - 8, 10 - 11, 13 - 15, 49 - 52, 57 - 63A, 65 - 66, 68 - 69	gerade und ungerade	D
Lange Straße	16	gerade	B
Lange Straße	1 - 6	gerade und ungerade	B
Lange Straße	11	ungerade	B
Lauchstädter Straße	1 - 23, 25 - 27	gerade und ungerade	B
Laufkäferweg	1 - 9	gerade und ungerade	B
Laukenweg	4 - 8A	gerade	C
Laurentiusstraße	1 - 19	gerade und ungerade	B
Leibnizstraße	1 - 14, 16 - 19	gerade und ungerade	B
Leipziger Chaussee	62	gerade	B
Leipziger Chaussee	95	ungerade	C
Leipziger Straße	86, 96 - 98, 102 - 104	gerade	A
Leipziger Straße	46 - 50, 62 - 66	gerade	B
Leipziger Straße	8 - 9, 11 - 12, 14 - 16, 20 - 21, 23 - 25, 93 - 94	gerade und ungerade	A
Leipziger Straße	27 - 36, 42 - 43, 67 - 68, 70 - 76, 78 - 85	gerade und ungerade	B
Leipziger Straße	5 - 7, 99 - 101	ungerade	A
Leipziger Straße	39	ungerade	B

<b>Straße</b>	<b>Hausnummern</b>	<b>Spezifikation</b>	<b>Wohnlage</b>
Leitergasse	1 - 5	gerade und ungerade	B
Leo-Schönbach-Weg	14 - 20	gerade	D
Leo-Schönbach-Weg	21 - 26	gerade und ungerade	D
Leopoldstraße	1 - 2, 4 - 8	gerade und ungerade	B
Lerchenfeldstraße	1 - 7, 10 - 13, 15 - 23	gerade und ungerade	B
Lerchensteg	1 - 4	gerade und ungerade	B
Lerchenweg	1 - 4A, 6 - 9	gerade und ungerade	C
Lessingstraße	1 - 12, 14 - 31, 36 - 48	gerade und ungerade	B
Lessingstraße	33	ungerade	B
Lettiner Straße	40a - 50A	gerade	A
Lettiner Straße	18 - 22B, 25 - 35A, 37 - 38	gerade und ungerade	A
Lettiner Straße	3 - 9, 13 - 17	ungerade	A
Lettiner Straße	51	ungerade	B
Leunaweg	1 - 5, 7 - 24, 26 - 42, 44 - 64	gerade und ungerade	C
Libellenweg	1 - 7	ungerade	B
Lichtemannsbreite	2, 6 - 8	gerade	C
Lichtemannsbreite	9 - 12	gerade und ungerade	C
Liebenauer Straße	4 - 17, 23a - 27, 44 - 46, 58 - 62, 111 - 117, 143 - 147, 149 - 150, 155 - 158, 160 - 163, 165 - 171, 173 - 175, 179 - 180	gerade und ungerade	B
Liebenauer Straße	1	ungerade	B
Liebigstraße	7 - 8	gerade und ungerade	C
Lieskauer Straße	8	gerade	B
Lieskauer Straße	21 - 25	ungerade	A
Lieskauer Straße	3 - 5A	ungerade	B
Ligusterweg	12 - 16	gerade	B
Ligusterweg	1 - 7, 9 - 10	gerade und ungerade	B
Lili-Schultz-Weg	10 - 12	gerade	B
Lili-Schultz-Weg	1 - 8, 13 - 14, 16 - 20	gerade und ungerade	B
Lilienstraße	1 - 15A, 25 - 45, 51 - 59	ungerade	C
Lindenstraße	6 - 8	gerade	B
Lindenstraße	1 - 4	gerade und ungerade	B
Lindenweg	1 - 12	gerade und ungerade	B
Linzer Straße	6 - 8	gerade	C
Linzer Straße	9 - 16	gerade und ungerade	C
Linzer Straße	19 - 25	ungerade	C
Lion-Feuchtwanger-Straße	1 - 2, 4 - 13, 22 - 31	gerade und ungerade	C
Lise-Meitner-Straße	1 - 55	ungerade	C
Lochauer Weg	1 - 26, 28 - 32	gerade und ungerade	B
Lorenweg	4	gerade	C
Lortzingbogen	6 - 33	gerade und ungerade	D
Louis-Braille-Straße	23	ungerade	B



<b>Straße</b>	<b>Hausnummern</b>	<b>Spezifikation</b>	<b>Wohnlage</b>
Louis-Jentzsch-Straße	1 - 11, 13 - 16	gerade und ungerade	D
Louise-Otto-Peters-Straße	4 - 8	gerade und ungerade	A
Louise-Otto-Peters-Straße	1 - 3	ungerade	A
Ludwig-Bethcke-Straße	1 - 10	gerade und ungerade	D
Ludwig-Büchner-Straße	2 - 4	gerade	A
Ludwig-Herzfeld-Straße	1 - 15	gerade und ungerade	D
Ludwig-Stur-Straße	1 - 2, 5 - 6	gerade und ungerade	B
Ludwig-Wucherer-Straße	8	gerade	B
Ludwig-Wucherer-Straße	4 - 5, 11 - 25, 27 - 31, 33 - 43, 45 - 47, 49 - 50, 54 - 58, 60 - 62, 64 - 65, 72 - 79A, 86 - 87	gerade und ungerade	B
Ludwig-Wucherer-Straße	1 - 3, 69 - 71	ungerade	B
Ludwigstraße	12 - 14, 24 - 26	gerade	B
Ludwigstraße	1 - 6, 8 - 10, 15 - 16, 18 - 20, 44 - 51	gerade und ungerade	B
Ludwigstraße	27, 37, 41	ungerade	B
Luisenstraße	20	gerade	B
Luisenstraße	1 - 4, 6 - 11, 13 - 17	gerade und ungerade	B
Lunzbergring	1 - 15, 18 - 23	gerade und ungerade	B
Lupinenweg	8	gerade	B
Lupinenweg	32 - 36, 42a - 42A	gerade	C
Lupinenweg	1a - 3	gerade und ungerade	B
Lupinenweg	10 - 14, 19 - 28B, 37 - 40A	gerade und ungerade	C
Lutherplatz	1 - 6, 8 - 13	gerade und ungerade	B
Lutherstraße	1a - 3, 44 - 56, 58 - 78, 80 - 84	gerade und ungerade	B
Luzerneweg	2 - 16, 18 - 20	gerade und ungerade	B
Läuferweg	1 - 11	gerade und ungerade	B
Lüneburger Bogen	18 - 25	gerade und ungerade	D
Magdeburger Chaussee	60	gerade	D
Magdeburger Chaussee	5, 63	ungerade	D
Magdeburger Straße	28 - 30	gerade	B
Magdeburger Straße	1 - 9, 15, 31 - 41, 45 - 47	ungerade	C
Magnolienweg	6 - 8	gerade	B
Magnolienweg	2 - 4	gerade und ungerade	B
Magnolienweg	11	ungerade	B
Maiglöckchenweg	1 - 14	gerade und ungerade	C
Maikäferweg	1 - 17	gerade und ungerade	B
Maikäferweg	19 - 51	ungerade	B
Mailänder Höhe	4 - 6	gerade	C
Maisweg	13 - 27, 29 - 36	gerade und ungerade	B
Maisweg	1 - 12, 37 - 46	gerade und ungerade	C
Malachitweg	2 - 6A, 18 - 30	gerade	A
Malachitweg	7 - 16A, 31 - 36, 38 - 42, 44 - 48	gerade und ungerade	A

<b>Straße</b>	<b>Hausnummern</b>	<b>Spezifikation</b>	<b>Wohnlage</b>
Malderitzstraße	2 - 12, 14 - 17, 19 - 21	gerade und ungerade	C
Malvenweg	1 - 14	gerade und ungerade	C
Mandolinenweg	14	gerade	C
Mandolinenweg	1 - 12	gerade und ungerade	C
Manfred-Stern-Straße	2 - 16, 28 - 34, 38 - 40	gerade	C
Manfred-Stern-Straße	17 - 25, 35 - 36	gerade und ungerade	C
Mannheimer Straße	2 - 38, 46 - 72	gerade	C
Mansfelder Straße	48a - 48B, 66	gerade	C
Mansfelder Straße	3 - 13, 41 - 44	gerade und ungerade	C
Mansfelder Straße	15, 57	ungerade	C
Marderweg	2 - 4	gerade	A
Margueritenweg	1 - 33, 38 - 43	gerade und ungerade	B
Margueritenweg	35 - 37	ungerade	B
Maria-Likarz-Weg	1 - 11	gerade und ungerade	B
Maria-Likarz-Weg	13	ungerade	B
Marienbader Weg	6 - 8	gerade	C
Marienbader Weg	9 - 19	gerade und ungerade	C
Marienkäferweg	2 - 14	gerade	B
Marienkäferweg	15 - 17	gerade und ungerade	B
Marienstraße	27a - 29	gerade und ungerade	B
Mark-Twain-Straße	1 - 9	gerade und ungerade	D
Marktplatz	7, 13 - 17	ungerade	A
Marsstraße	1 - 19	gerade und ungerade	B
Martha-Bratzsch-Straße	1 - 15, 17 - 19	gerade und ungerade	B
Marthastraße	12 - 16, 19 - 20	gerade und ungerade	B
Marthastraße	3, 27	ungerade	B
Martinstraße	8 - 13, 16 - 17A, 25 - 26, 28 - 29	gerade und ungerade	B
Martinstraße	19	ungerade	B
Maschwitzter Straße	8, 14 - 16, 30	gerade	C
Maschwitzter Straße	11 - 12A, 17 - 19, 21 - 23, 27 - 28	gerade und ungerade	C
Maschwitzter Straße	1 - 3	ungerade	C
Matthias-Claudius-Straße	3 - 16	gerade und ungerade	C
Matthias-Grünwald-Straße	1 - 25	gerade und ungerade	D
Matzwinkel	1 - 5	gerade und ungerade	C
Matzwinkel	7 - 9	ungerade	C
Mauerstraße	1	ungerade	B
Mauerstraße	13	ungerade	C
Max-Heder-Straße	1 - 14	gerade und ungerade	C
Max-Klinger-Weg	1 - 10	gerade und ungerade	D
Max-Lademann-Straße	1 - 21, 23 - 25B	gerade und ungerade	B
Max-Liebermann-Straße	1 - 7	ungerade	D

<b>Straße</b>	<b>Hausnummern</b>	<b>Spezifikation</b>	<b>Wohnlage</b>
Max-Maercker-Straße	12 - 16	gerade	B
Max-Maercker-Straße	1 - 10, 17 - 38, 40 - 43	gerade und ungerade	B
Max-Maercker-Straße	45	ungerade	B
Max-Nenke-Straße	1 - 17	gerade und ungerade	A
Max-Planck-Straße	4 - 8, 10 - 20	gerade und ungerade	A
Max-Planck-Straße	1 - 1D	ungerade	A
Max-Reger-Straße	1 - 23	gerade und ungerade	B
Max-Richards-Straße	24 - 30	gerade	D
Max-Richards-Straße	20 - 22	gerade und ungerade	C
Max-Richards-Straße	31 - 33, 36 - 37, 39 - 41	gerade und ungerade	D
Max-Richards-Straße	43 - 45	ungerade	D
Max-Sauerlandt-Ring	26 - 28	gerade	B
Max-Sauerlandt-Ring	2 - 24, 31 - 33A, 60 - 69	gerade und ungerade	B
Max-Sauerlandt-Ring	35 - 37A, 41 - 51, 55 - 59	ungerade	B
Maxim-Gorki-Straße	8 - 10	gerade	A
Maxim-Gorki-Straße	1 - 2A, 14 - 15	gerade und ungerade	A
Maxim-Gorki-Straße	11 - 13B	ungerade	A
Maybachstraße	2	gerade	C
Meckelstraße	4 - 26	gerade und ungerade	C
Meisenweg	1 - 19	gerade und ungerade	C
Melanchthonstraße	41 - 44	gerade und ungerade	B
Mendelejewstraße	1 - 10	gerade und ungerade	C
Mendelssohn-Bartholdy-Straße	1 - 19	gerade und ungerade	D
Merkurstraße	1 - 4, 14 - 19, 46 - 49, 54 - 57	gerade und ungerade	C
Merseburger Straße	56 - 90, 96, 104 - 120, 130, 154 - 156A, 162 - 166, 170 - 176	gerade	B
Merseburger Straße	210 - 222, 226 - 240, 286 - 290, 328a - 332, 360 - 372, 376 - 378, 396 - 402, 406 - 408, 450 - 452	gerade	C
Merseburger Straße	458 - 460	gerade	D
Merseburger Straße	146 - 151	gerade und ungerade	B
Merseburger Straße	52 - 53, 270 - 284, 300 - 301, 307 - 313, 315 - 317, 393 - 394, 403 - 404, 409 - 410, 413 - 417, 420 - 422, 428 - 431, 433 - 435	gerade und ungerade	C
Merseburger Straße	143 - 145	ungerade	B
Merseburger Straße	11 - 21, 25 - 27, 31, 37 - 39, 45, 49 - 51A, 55, 73 - 73D, 77 - 81, 91 - 95, 101 - 103, 109 - 115, 127 - 137, 185 - 187, 193 - 201, 205 - 207, 243 - 269, 303, 321 - 323, 383a - 389, 425 - 427, 437 - 439, 443 - 445	ungerade	C
Merseburger Straße	235 - 237, 449	ungerade	D
Milanweg	3 - 8, 10 - 13	gerade und ungerade	C
Milchstraße	4	gerade	C
Milchstraße	138 - 143	gerade und ungerade	C

<b>Straße</b>	<b>Hausnummern</b>	<b>Spezifikation</b>	<b>Wohnlage</b>
Milchstraße	1 - 3, 147	ungerade	C
Mindener Straße	1 - 19	gerade und ungerade	D
Minsker Straße	1 - 11	gerade und ungerade	C
Mispelweg	36 - 40	gerade	B
Mispelweg	1 - 3, 7 - 13	ungerade	B
Mittelstraße	14	gerade	B
Mittelstraße	1 - 3, 5 - 7, 9 - 10, 17 - 20A	gerade und ungerade	B
Mohnweg	11 - 16, 19 - 23, 28 - 34	gerade und ungerade	C
Mohnweg	25 - 27	ungerade	C
Molchweg	2 - 42	gerade	B
Moosbeerweg	1 - 8	gerade und ungerade	B
Moosweg	1 - 2, 4 - 10	gerade und ungerade	B
Moritzburgring	4 - 6	gerade	B
Moritzzwinger	6 - 17	gerade und ungerade	B
Morlstraße	1, 5	ungerade	C
Moses-Biletzky-Straße	1 - 7	gerade und ungerade	C
Moses-Biletzky-Straße	9	ungerade	C
Moskauer Straße	26 - 38	gerade	C
Moskauer Straße	1 - 24	gerade und ungerade	C
Mozartstraße	1 - 4, 9 - 12, 16 - 26	gerade und ungerade	B
Muldestraße	2 - 36	gerade	C
Murmansker Straße	18a - 18D	gerade	C
Murmansker Straße	1 - 5C	gerade und ungerade	C
Murmansker Straße	13 - 14	gerade und ungerade	D
Mustangweg	1 - 8	gerade und ungerade	C
Myrtenweg	1 - 8A	gerade und ungerade	C
Möckernstraße	8 - 28	gerade	C
Möckernstraße	1 - 6, 29 - 34	gerade und ungerade	C
Mörikestraße	2 - 4, 70 - 74, 78 - 88	gerade	B
Mörikestraße	8 - 29, 31 - 32, 34 - 35, 37 - 44, 46 - 50, 52 - 68	gerade und ungerade	B
Mötzlicher Straße	1 - 9, 11 - 40, 43 - 66	gerade und ungerade	C
Möwenstraße	1 - 3	ungerade	B
Mühlberg	1 - 4A	gerade und ungerade	B
Mühlenweg	22, 28	gerade	C
Mühlgasse	1 - 4	gerade und ungerade	B
Mühlpforte	2	gerade	C
Mühlrain	18 - 23	gerade und ungerade	B
Mühlrain	3 - 15B, 25 - 57, 61 - 77A, 81 - 93, 97 - 99	ungerade	B
Mühlstraße	1 - 21A	gerade und ungerade	C
Mühlstraße	23 - 25	ungerade	C

<b>Straße</b>	<b>Hausnummern</b>	<b>Spezifikation</b>	<b>Wohnlage</b>
Mühlweg	1 - 3, 8 - 14, 19 - 21	gerade und ungerade	A
Mühlweg	22 - 43, 45 - 46, 48 - 55	gerade und ungerade	B
Müllerweg	16	gerade	B
Müllerweg	1 - 7	ungerade	B
Nachtigallensteig	1 - 3, 5 - 17	gerade und ungerade	A
Nachtigallenweg	1a - 5B, 7 - 13, 20 - 26	gerade und ungerade	A
Narzissenweg	1 - 4, 6 - 17	gerade und ungerade	B
Narzissenweg	19	ungerade	B
Nauestraße	1 - 8, 11 - 18	gerade und ungerade	B
Naumburger Straße	10	gerade	C
Nelkenstraße	1 - 2, 4 - 10, 12 - 17	gerade und ungerade	A
Neptunweg	1 - 14	gerade und ungerade	C
Nesselweg	6	gerade	A
Nesselweg	1 - 4	gerade und ungerade	A
Netzweg	1 - 13	gerade und ungerade	B
Neukirchener Weg	1 - 29	ungerade	C
Neumarktstraße	1 - 3, 9 - 12	gerade und ungerade	B
Neunhäuser	4	gerade	B
Neuragoczystraße	28 - 30, 34 - 38, 48	gerade	B
Neuragoczystraße	1 - 3, 5 - 19A, 21 - 25A	gerade und ungerade	B
Neuragoczystraße	31	ungerade	B
Neustädter Passage	4	gerade	B
Neuwerk	10, 16	gerade	B
Neuwerk	4 - 6, 19 - 20A	gerade und ungerade	B
Nickel-Hoffmann-Straße	2 - 23	gerade und ungerade	B
Niedersachsenplatz	4	gerade	D
Niemberger Weg	1 - 10	gerade und ungerade	C
Niemeyerstraße	14 - 14A, 24	gerade	B
Niemeyerstraße	3 - 5, 7 - 9, 17 - 22	gerade und ungerade	B
Niemeyerstraße	11	ungerade	B
Nietlebener Straße	20	gerade	D
Nikolaus-Weins-Straße	1 - 13	gerade und ungerade	B
Nikolaus-Weins-Straße	15 - 31	ungerade	B
Nordstraße	48 - 54	gerade	B
Nordstraße	4 - 5, 20 - 33, 40 - 45	gerade und ungerade	B
Nordstraße	1, 7 - 19, 35 - 39	ungerade	B
Nussweg	1 - 6	gerade und ungerade	B
Obere Papiermühlenstraße	30 - 31B	gerade und ungerade	A
Obere Papiermühlenstraße	3 - 3A, 35 - 37	ungerade	A
Oelsnitzer Straße	10 - 12	gerade	C
Oelsnitzer Straße	1 - 4, 13 - 14	gerade und ungerade	C

<b>Straße</b>	<b>Hausnummern</b>	<b>Spezifikation</b>	<b>Wohnlage</b>
Oelsnitzer Straße	7 - 9	ungerade	C
Offenbachstraße	1 - 21	gerade und ungerade	D
Oldenburger Straße	1 - 11	ungerade	D
Oleanderweg	1 - 17	gerade und ungerade	C
Oleanderweg	19, 25 - 45	ungerade	C
Oleariusstraße	2, 6a - 8	gerade	B
Oleariusstraße	12 - 13	gerade und ungerade	B
Oleariusstraße	1b - 1B, 5, 11	ungerade	A
Oleariusstraße	9	ungerade	B
Oleariusstraße	1a - 1A	ungerade	C
Olivinweg	2 - 10	gerade	A
Olmützer Straße	2 - 5, 7 - 10	gerade und ungerade	C
Onyxweg	1 - 11A	gerade und ungerade	A
Opalweg	4 - 6	gerade	A
Opalweg	7 - 16	gerade und ungerade	A
Oppiner Straße	6 - 19	gerade und ungerade	C
Orchideenweg	14 - 16	gerade	B
Orchideenweg	1 - 12	gerade und ungerade	B
Orgelweg	5 - 12, 14 - 15, 17 - 22	gerade und ungerade	C
Osendorfer Straße	2 - 3, 6 - 8	gerade und ungerade	C
Osnabrücker Straße	27 - 32	gerade und ungerade	D
Osramstraße	4 - 8	gerade	C
Osteroder Weg	2 - 7	gerade und ungerade	A
Ostrauer Straße	1	ungerade	D
Ottilie-Metzger-Weg	14 - 18	gerade	C
Ottilie-Metzger-Weg	1a - 5	gerade und ungerade	C
Ottilie-Metzger-Weg	7 - 11	ungerade	C
Otto-Bruder-Straße	1 - 7, 9 - 13	gerade und ungerade	C
Otto-Dix-Straße	1 - 4	gerade und ungerade	D
Otto-Eißfeldt-Straße	6, 10	gerade	B
Otto-Hahn-Straße	2 - 4	gerade und ungerade	C
Otto-Kanning-Straße	30 - 58	gerade	A
Otto-Kanning-Straße	1 - 13	gerade und ungerade	B
Otto-Kanning-Straße	15 - 25, 41 - 55, 59 - 67A	ungerade	B
Otto-Kilian-Straße	38 - 60	gerade und ungerade	B
Otto-Nagel-Straße	2 - 5	gerade und ungerade	D
Otto-Schlag-Straße	12 - 12A	gerade	C
Otto-Schlag-Straße	1 - 8	gerade und ungerade	C
Otto-Schlüter-Straße	4 - 12	gerade und ungerade	A
Otto-Schlüter-Straße	1 - 3	ungerade	A
Otto-Schmeil-Straße	1 - 2, 4 - 6	gerade und ungerade	B

<b>Straße</b>	<b>Hausnummern</b>	<b>Spezifikation</b>	<b>Wohnlage</b>
Otto-Stomps-Straße	10 - 12, 36, 102	gerade	D
Otto-Stomps-Straße	104 - 114	gerade und ungerade	C
Otto-Stomps-Straße	13, 17, 43, 79 - 81, 91	ungerade	D
Otto-von-Guericke-Straße	3 - 11A	gerade und ungerade	B
Ouluer Straße	4 - 7, 9 - 13	gerade und ungerade	C
Ouluer Straße	1 - 3, 15 - 27	ungerade	C
Palmenstraße	1 - 3, 5 - 13	gerade und ungerade	C
Pappelallee	12 - 14	gerade	C
Pappelallee	16 - 32, 34 - 36, 38 - 44B, 46 - 50, 52 - 55	gerade und ungerade	B
Pappelallee	2 - 4, 6 - 10A	gerade und ungerade	C
Pappelallee	11 - 15A	ungerade	B
Paracelsusstraße	18 - 20	gerade	B
Paracelsusstraße	2 - 3, 5 - 10, 12 - 16	gerade und ungerade	B
Paracelsusstraße	23a - 23A	ungerade	B
Parkstraße	1 - 13, 15 - 24	gerade und ungerade	B
Parkweg	2, 32, 42	gerade	B
Parkweg	9, 15 - 17, 23, 27	ungerade	B
Passendorfer Straße	12, 32	gerade	B
Passendorfer Straße	1 - 4, 7 - 9, 19 - 24, 28 - 30	gerade und ungerade	B
Passendorfer Weg	4 - 32, 39 - 42, 73 - 89	gerade und ungerade	B
Passendorfer Weg	1a - 3, 90 - 95	gerade und ungerade	C
Paul-Frankl-Weg	8 - 14	gerade	B
Paul-Frankl-Weg	1 - 6, 15 - 23	gerade und ungerade	B
Paul-Hindemith-Straße	2 - 24	gerade	D
Paul-Klee-Weg	1 - 6	gerade und ungerade	D
Paul-Riebeck-Straße	8 - 14	gerade und ungerade	B
Paul-Singer-Straße	52 - 54, 68 - 70, 92 - 94, 98, 104	gerade	C
Paul-Singer-Straße	14 - 18, 22, 30 - 30A, 38 - 46	gerade	D
Paul-Singer-Straße	47 - 50, 62 - 64, 75 - 76, 85 - 87D, 108 - 109C	gerade und ungerade	C
Paul-Singer-Straße	8a - 12	gerade und ungerade	D
Paul-Singer-Straße	21 - 43, 55 - 59B, 71 - 71D, 121	ungerade	C
Paul-Singer-Straße	1, 5 - 7, 19	ungerade	D
Paul-Suhr-Straße	130	gerade	B
Paul-Suhr-Straße	41 - 44, 46 - 57, 59 - 70, 81 - 129A	gerade und ungerade	C
Paul-Thiersch-Straße	2 - 28	gerade und ungerade	D
Paula-Hertwig-Straße	2 - 6, 10 - 14, 18 - 28	gerade	A
Paula-Hertwig-Straße	7 - 8	gerade und ungerade	A
Paula-Hertwig-Straße	15 - 15A	ungerade	A
Peißener Straße	1 - 7	gerade und ungerade	D
Peißener Straße	9 - 11	ungerade	D

<b>Straße</b>	<b>Hausnummern</b>	<b>Spezifikation</b>	<b>Wohnlage</b>
Peißnitzinsel	1 - 2E	gerade und ungerade	B
Peißnitzstraße	1	ungerade	B
Pekinger Straße	26 - 32	gerade	C
Pekinger Straße	1 - 24	gerade und ungerade	C
Pestalozzistraße	1 - 18, 24 - 55	gerade und ungerade	B
Petersbergstraße	41 - 45	gerade und ungerade	C
Pfarrgasse	1 - 3	gerade und ungerade	B
Pfarrstraße	1 - 2C	gerade und ungerade	C
Pfarrstraße	5	ungerade	C
Pfeilkrautweg	4 - 13	gerade und ungerade	B
Pfeilkrautweg	1	ungerade	B
Pfirsichweg	2	gerade	B
Pfirsichweg	5 - 6	gerade und ungerade	B
Pflaumenweg	1a - 8, 10 - 21, 32 - 36	gerade und ungerade	B
Pflaumenweg	23 - 31, 39 - 41	ungerade	B
Pfälzer Straße	1 - 13, 18 - 24	gerade und ungerade	C
Pfälzer Straße	15	ungerade	C
Pfännereck	2	gerade	D
Pfännereck	5	ungerade	D
Pfännerhöhe	62 - 64	gerade	B
Pfännerhöhe	1 - 8, 11 - 13, 23 - 38, 41 - 46, 52 - 60, 65 - 69	gerade und ungerade	B
Pfännerhöhe	49 - 51	ungerade	B
Philipp-Reis-Straße	1 - 19	gerade und ungerade	B
Philipp-von-Ladenberg-Straße	1 - 18	gerade und ungerade	D
Pianoweg	2 - 12	gerade und ungerade	C
Pirolweg	1 - 4, 7 - 12	gerade und ungerade	A
Planenaer Weg	44	gerade	B
Planenaer Weg	3 - 41	gerade und ungerade	C
Planenaer Weg	1	ungerade	B
Platanenstraße	3 - 7A	gerade und ungerade	B
Platanenstraße	9	ungerade	B
Platz der Einheit	1 - 3, 5 - 9	gerade und ungerade	B
Plutostraße	1 - 11	gerade und ungerade	C
Plößnitzer Straße	1 - 2	gerade und ungerade	D
Ponyweg	8	gerade	C
Ponyweg	4 - 5	gerade und ungerade	C
Ponyweg	1	ungerade	C
Posthornstraße	1 - 5	ungerade	D
Posthornweg	2 - 4, 10 - 14	gerade	C
Posthornweg	30	gerade	D
Posthornweg	5 - 6	gerade und ungerade	C



<b>Straße</b>	<b>Hausnummern</b>	<b>Spezifikation</b>	<b>Wohnlage</b>
Poststraße	1 - 4, 6 - 8, 10 - 11	gerade und ungerade	C
Poststraße	13 - 27	ungerade	C
Prachtkäferweg	1 - 5	gerade und ungerade	B
Prachtkäferweg	7	ungerade	B
Praetoriusstraße	1 - 3	gerade und ungerade	D
Prager Straße	14 - 20	gerade	D
Prager Straße	1 - 12A, 22 - 39A	gerade und ungerade	C
Prager Straße	15 - 21, 41 - 45	ungerade	C
Preßlersberg	1 - 8, 10 - 15	gerade und ungerade	B
Primelweg	1 - 21	gerade und ungerade	C
Prof.-Fried.-Hoffmann-Straße	1	ungerade	B
Puschkinstraße	8 - 24, 26 - 30	gerade und ungerade	B
Puschkinstraße	35	ungerade	B
Pyrastraße	1 - 8, 10 - 21, 26 - 38, 40 - 56	gerade und ungerade	B
Pyrastraße	23 - 25	ungerade	B
Quarzweg	1 - 13	gerade und ungerade	A
Quedlinburger Weg	1 - 14	gerade und ungerade	C
Queiser Straße	20	gerade	C
Queiser Straße	8 - 18	gerade und ungerade	C
Queiser Straße	1 - 5	ungerade	C
Quellgasse	18 - 20	gerade	B
Quellgasse	1 - 3, 5 - 12, 14 - 15, 21 - 27, 30 - 32	gerade und ungerade	B
Querfurter Straße	1 - 11	gerade und ungerade	D
Querfurter Straße	13	ungerade	D
Querstraße	12 - 16	gerade	B
Querstraße	2 - 3, 5 - 10A	gerade und ungerade	B
Rabatzter Straße	1 - 4	gerade und ungerade	D
Radeweller Straße	1 - 6, 13 - 16	gerade und ungerade	C
Radeweller Straße	10 - 12	gerade und ungerade	D
Radeweller Straße	9	ungerade	C
Radeweller Weg	1 - 8	gerade und ungerade	B
Radeweller Weg	9	ungerade	C
Radieschenweg	8 - 12	gerade	B
Radieschenweg	2 - 6	gerade und ungerade	B
Raffineriestraße	16a - 16A, 46	gerade	C
Raffineriestraße	1 - 2, 4 - 7, 19 - 20, 23 - 25A	gerade und ungerade	C
Raffineriestraße	27 - 27B, 43a - 45	ungerade	C
Raguhner Straße	36	gerade	B
Raguhner Straße	6 - 11, 16 - 34	gerade und ungerade	B
Raguhner Straße	1 - 5, 13 - 15	ungerade	B
Rainstraße	4 - 11A, 13 - 18	gerade und ungerade	B

<b>Straße</b>	<b>Hausnummern</b>	<b>Spezifikation</b>	<b>Wohnlage</b>
Rainstraße	1 - 3C	ungerade	B
Rannische Straße	20 - 22	gerade	B
Rannische Straße	4 - 6, 14 - 18	gerade und ungerade	B
Rannische Straße	1 - 3, 9 - 11, 23	ungerade	B
Rappenweg	1 - 13	ungerade	C
Rapsweg	50	gerade	C
Rapsweg	1 - 48	gerade und ungerade	C
Rathausstraße	4, 8 - 12	gerade	B
Rathausstraße	13a - 13A	ungerade	B
Rathenauplatz	2 - 5, 7 - 15, 19 - 21	gerade und ungerade	A
Ratswerder	5a - 9	gerade und ungerade	B
Rattmannsdorfer Weg	1 - 8, 10 - 42	gerade und ungerade	B
Rauchfußstraße	2 - 6	gerade	B
Raßnitzer Straße	1 - 3, 8 - 19	gerade und ungerade	C
Raßnitzer Straße	5, 21 - 25	ungerade	C
Rebenweg	22	gerade	B
Rebenweg	1 - 20	gerade und ungerade	B
Regensburger Straße	36 - 40A, 62 - 62A	gerade	C
Regensburger Straße	144	gerade	D
Regensburger Straße	11 - 13, 16 - 24, 27 - 29, 31 - 32, 41 - 45, 65 - 73, 75 - 91, 94 - 97, 107 - 109, 111 - 116, 122 - 124, 130 - 132A	gerade und ungerade	C
Regensburger Straße	4 - 8, 141 - 142	gerade und ungerade	D
Regensburger Straße	135	ungerade	C
Regensburger Straße	1 - 3	ungerade	D
Reichardtstraße	8	gerade	A
Reichardtstraße	1 - 3, 5 - 6, 12 - 14, 16 - 22	gerade und ungerade	A
Reichenberger Straße	2 - 34	gerade	D
Reichenberger Straße	3 - 5, 31 - 33	ungerade	C
Reichsbahnsiedlung	1 - 11, 13 - 21, 23 - 24	gerade und ungerade	D
Reideburger Landstraße	21	ungerade	B
Reideburger Landstraße	1 - 3A	ungerade	C
Reideburger Straße	68 - 70, 74 - 94	gerade	B
Reideburger Straße	42 - 44	gerade	C
Reideburger Straße	28 - 32	gerade	D
Reideburger Straße	1 - 2, 4 - 6, 8 - 26, 38 - 41	gerade und ungerade	D
Reideburger Straße	35 - 37, 51, 57a - 57A	ungerade	D
Reidenfeld	2 - 4	gerade	B
Reidenfeld	5 - 7	gerade und ungerade	B
Reilshof	1 - 6	gerade und ungerade	B
Reilstraße	18, 46 - 50, 102 - 104	gerade	B
Reilstraße	1 - 6, 8 - 16, 22 - 25, 27b - 34, 37 - 38, 40 - 41, 51 - 53, 73 - 76, 80 - 91, 97 -	gerade und ungerade	B

<b>Straße</b>	<b>Hausnummern</b>	<b>Spezifikation</b>	<b>Wohnlage</b>
	100, 105 - 112, 115 - 120, 122 - 127, 129 - 131		
Reilstraße	55, 133	ungerade	B
Rembrandtstraße	1 - 15	gerade und ungerade	B
Rennbahnring	10 - 50	gerade	C
Rennbahnring	4 - 8	gerade und ungerade	C
Rennbahnring	1 - 3, 53 - 69	ungerade	C
Resedenweg	1 - 4	gerade und ungerade	B
Rettichweg	9 - 11	ungerade	B
Reusenweg	1 - 12	gerade und ungerade	B
Richard-Horn-Straße	1 - 7	gerade und ungerade	D
Richard-Loesche-Straße	1 - 12, 14 - 21	gerade und ungerade	C
Richard-Paulick-Straße	1 - 2, 5 - 12, 14 - 22	gerade und ungerade	D
Richard-Richter-Platz	1 - 8	gerade und ungerade	C
Richard-Riedel-Hof	1 - 21	gerade und ungerade	B
Richard-Schatz-Straße	1 - 11, 13 - 16, 18 - 19, 21 - 26, 28 - 30	gerade und ungerade	D
Richard-Schatz-Straße	17a - 17A	ungerade	C
Richard-Wagner-Straße	3 - 8	gerade und ungerade	A
Richard-Wagner-Straße	1 - 2, 11 - 12, 14 - 50, 52 - 55, 57 - 60	gerade und ungerade	B
Riebeckplatz	4	gerade	A
Riebeckplatz	7 - 8	gerade und ungerade	C
Riedweg	1 - 13, 17 - 27	ungerade	D
Riemenschneiderweg	1 - 8	gerade und ungerade	D
Riesaer Straße	4 - 8, 10 - 20	gerade und ungerade	C
Riesaer Straße	1 - 2	gerade und ungerade	D
Riesaer Straße	1a - 3	ungerade	C
Rigaer Straße	7 - 10, 12 - 17	gerade und ungerade	C
Rigaer Straße	1	ungerade	C
Ringelnatterweg	2 - 8, 30 - 42	gerade	B
Ringelnatterweg	9 - 19	gerade und ungerade	B
Ringelnatterweg	21 - 29	ungerade	B
Ringerweg	2 - 18	gerade	B
Riveufer	2 - 3	gerade und ungerade	B
Robert-Blum-Straße	8 - 10	gerade	A
Robert-Blum-Straße	11 - 14, 16 - 19	gerade und ungerade	A
Robert-Blum-Straße	1 - 7, 35 - 40	gerade und ungerade	B
Robert-Bunsen-Weg	1 - 6, 9 - 10	gerade und ungerade	C
Robert-Franz-Ring	18	gerade	C
Robert-Franz-Ring	1a - 13A, 21 - 22	gerade und ungerade	C
Robert-Herzau-Straße	2 - 12	gerade	B
Robert-Koch-Straße	2 - 50	gerade	B
Robert-Koch-Straße	1 - 31	ungerade	C

<b>Straße</b>	<b>Hausnummern</b>	<b>Spezifikation</b>	<b>Wohnlage</b>
Robert-Mühlpforte-Straße	2 - 10, 17 - 21	gerade und ungerade	B
Robinienweg	25 - 26	gerade und ungerade	C
Rochlitzer Straße	1 - 2	gerade und ungerade	D
Rockendorfer Weg	1 - 36, 38 - 80, 82 - 94C, 98 - 112A, 121 - 159, 161 - 191	gerade und ungerade	B
Rockendorfer Weg	95 - 97B	gerade und ungerade	C
Roggenweg	20 - 24	gerade	B
Roggenweg	1 - 4, 6 - 18	gerade und ungerade	B
Roitschweg	1 - 2, 4 - 8, 11 - 13	gerade und ungerade	B
Roitschweg	15, 23 - 25	ungerade	B
Rooseveltstraße	1 - 15	gerade und ungerade	C
Rosenkäferweg	10 - 14A	gerade	B
Rosenkäferweg	1 - 8B, 15 - 16A	gerade und ungerade	B
Rosenstraße	1 - 12, 14 - 18	gerade und ungerade	B
Rosenwinkel	20	gerade	C
Rosenwinkel	16 - 18	gerade und ungerade	C
Rostocker Weg	1 - 2, 4 - 11, 13 - 23, 25 - 26	gerade und ungerade	C
Rostocker Weg	31 - 39	ungerade	C
Rotbuchenweg	14 - 16	gerade	B
Rotbuchenweg	1 - 12, 20 - 21, 23 - 25	gerade und ungerade	B
Rotbuchenweg	17 - 19	ungerade	B
Rotdornweg	12	gerade	B
Rotdornweg	4 - 5, 7 - 10	gerade und ungerade	B
Rotkehlchenweg	10	gerade	B
Rotkehlchenweg	6 - 8	gerade und ungerade	B
Rotkehlchenweg	1	ungerade	B
Roßbachstraße	1 - 23, 73 - 77	gerade und ungerade	B
Roßbachstraße	36 - 63	gerade und ungerade	C
Roßlauer Straße	1 - 12	gerade und ungerade	D
Rubinweg	2	gerade	A
Rubinweg	8 - 9	gerade und ungerade	A
Rubinweg	5 - 7A	ungerade	A
Rudererweg	1 - 9, 11 - 30	gerade und ungerade	B
Rudolf-Breitscheid-Straße	6 - 7, 12 - 13	gerade und ungerade	B
Rudolf-Breitscheid-Straße	22 - 24	gerade und ungerade	C
Rudolf-Breitscheid-Straße	9 - 11	ungerade	B
Rudolf-Claus-Straße	1 - 6, 8 - 15	gerade und ungerade	B
Rudolf-Ernst-Weise-Straße	12 - 16	gerade	C
Rudolf-Ernst-Weise-Straße	1 - 3, 5 - 6, 19 - 20, 22 - 25, 32 - 34	gerade und ungerade	C
Rudolf-Ernst-Weise-Straße	27 - 31	ungerade	C
Rudolf-Haym-Straße	1 - 22, 24 - 38	gerade und ungerade	B
Röderberg	1 - 3, 7 - 8, 10 - 15, 18 - 19, 21 - 22	gerade und ungerade	B

<b>Straße</b>	<b>Hausnummern</b>	<b>Spezifikation</b>	<b>Wohnlage</b>
Röntgenstraße	2 - 18A	gerade	B
Röntgenstraße	20 - 21	gerade und ungerade	A
Röntgenstraße	1a - 5, 23 - 27	ungerade	A
Röntgenstraße	29 - 35, 39 - 41	ungerade	B
Röpziger Straße	6 - 8	gerade	B
Röpziger Straße	1 - 4, 9 - 12, 14 - 20, 22 - 24	gerade und ungerade	B
Röserstraße	4	gerade	B
Röserstraße	1	ungerade	B
Rüsterweg	12 - 14, 26 - 26A	gerade	B
Rüsterweg	1 - 2, 4 - 6, 8 - 10, 15 - 21, 30 - 34, 36 - 45	gerade und ungerade	B
Rüsterweg	23, 47 - 47A, 55	ungerade	B
Saalberg	1 - 13	ungerade	B
Saalering	1 - 6	gerade und ungerade	B
Saalestraße	1 - 7	gerade und ungerade	C
Saalfelder Straße	20 - 22	gerade	D
Saalfelder Straße	1 - 5, 7 - 10, 12 - 13, 17 - 18, 23 - 25, 29 - 30	gerade und ungerade	D
Saalwerderstraße	1 - 4, 6 - 15, 18 - 19	gerade und ungerade	C
Saatweg	1 - 11, 13 - 15, 17 - 32	gerade und ungerade	C
Sagisdorfer Straße	1 - 5, 7 - 8	gerade und ungerade	D
Salamanderweg	1 - 10	gerade und ungerade	A
Salpeterstraße	4 - 6, 12	gerade	C
Salzbinsengeweg	1 - 6	gerade und ungerade	B
Salzburger Straße	22 - 30	gerade	C
Salzburger Straße	1 - 20	gerade und ungerade	C
Salzgrafenstraße	1 - 3	ungerade	A
Salzmünder Straße	4, 16, 20 - 44, 50 - 56	gerade	B
Salzmünder Straße	7 - 14, 45 - 48, 57 - 59, 64 - 72, 74 - 86A, 88 - 91	gerade und ungerade	B
Salzmünder Straße	61 - 63, 93 - 101	ungerade	B
Salzstraße	1 - 6	gerade und ungerade	B
Samuel-Scheidt-Weg	1 - 6	gerade und ungerade	D
Sandberg	14 - 14A, 18	gerade	B
Sandberg	36 - 38	gerade und ungerade	B
Sandberg	1, 11, 25 - 27, 33	ungerade	B
Sandbirkenweg	2 - 10, 14	gerade	A
Sanddornweg	1 - 14	gerade und ungerade	C
Saturnstraße	18 - 32	gerade	C
Saturnstraße	1 - 16	gerade und ungerade	C
Schachtstraße	1 - 9, 19 - 20	gerade und ungerade	C
Schafgarbenweg	2 - 12	gerade	A
Scharnhorststraße	14 - 30, 42 - 52	gerade	A

<b>Straße</b>	<b>Hausnummern</b>	<b>Spezifikation</b>	<b>Wohnlage</b>
Scharrenstraße	10	gerade	B
Scharrenstraße	1 - 5	gerade und ungerade	B
Scharrenstraße	7 - 9	ungerade	B
Schieloer Straße	1 - 11	gerade und ungerade	C
Schiepziger Straße	30 - 34, 40 - 44	gerade	B
Schiepziger Straße	1 - 2, 4 - 13, 15 - 20, 22 - 23, 27 - 28, 37 - 38A	gerade und ungerade	B
Schiepziger Straße	59	ungerade	B
Schiepziger Weg	6	gerade	A
Schiepziger Weg	1 - 4	gerade und ungerade	A
Schierker Weg	1 - 14	gerade und ungerade	A
Schilfkäferweg	1 - 21	ungerade	B
Schilfstraße	3 - 7, 11 - 31	ungerade	D
Schillerstraße	1 - 29, 32 - 46, 48 - 60	gerade und ungerade	B
Schimmelstraße	8 - 9, 15 - 18	gerade und ungerade	B
Schimmelstraße	5	ungerade	B
Schinkelstraße	2 - 3, 5 - 8	gerade und ungerade	A
Schkeuditzer Straße	1 - 2, 4 - 6, 8 - 9, 14 - 29	gerade und ungerade	C
Schkeuditzer Straße	11 - 13, 31 - 43	ungerade	C
Schkopauer Weg	1 - 5, 7 - 23, 25 - 105	gerade und ungerade	B
Schlehenweg	1 - 15	gerade und ungerade	A
Schlehenweg	17 - 19	ungerade	A
Schleiermacherstraße	1 - 16, 18 - 20, 25 - 30	gerade und ungerade	A
Schleiermacherstraße	31 - 38, 40 - 47	gerade und ungerade	B
Schleifweg	2 - 4, 18 - 22	gerade	B
Schleifweg	9 - 11, 14 - 16, 23 - 25, 27 - 32	gerade und ungerade	B
Schleizer Straße	1 - 2	gerade und ungerade	D
Schleizer Straße	5	ungerade	D
Schlettauer Weg	1 - 42	gerade und ungerade	B
Schlettauer Weg	43	ungerade	C
Schleusenstraße	7 - 9	ungerade	C
Schlossberg	1 - 2A	gerade und ungerade	C
Schlosserstraße	1 - 26	gerade und ungerade	B
Schlosserstraße	27 - 33	gerade und ungerade	C
Schmeerstraße	2 - 4	gerade	B
Schmeerstraße	5 - 7, 9 - 10, 15 - 17, 19 - 24, 26 - 28	gerade und ungerade	B
Schmelzerstraße	1a - 8, 11 - 20	gerade und ungerade	C
Schmetterlingsweg	4	gerade	B
Schmetterlingsweg	7 - 17	ungerade	B
Schmiedeweg	2 - 4, 12 - 14, 18	gerade	D
Schmiedeweg	5 - 7	ungerade	D
Schmiedstraße	19 - 37	gerade und ungerade	C

<b>Straße</b>	<b>Hausnummern</b>	<b>Spezifikation</b>	<b>Wohnlage</b>
Schneeberger Straße	6, 16 - 18, 24 - 26, 32 - 34	gerade	C
Schneeberger Straße	9 - 14, 35 - 44, 46 - 47, 50 - 53, 55 - 57, 59 - 60, 62 - 64	gerade und ungerade	C
Schneeglöckchenweg	1 - 23	gerade und ungerade	B
Schnepfenweg	1 - 5	gerade und ungerade	B
Schopenhauerstraße	4b - 4E	gerade	B
Schreberstraße	1 - 7	gerade und ungerade	C
Schulberg	4 - 5	gerade und ungerade	C
Schulgartenweg	1 - 6A, 8 - 23, 25 - 33	gerade und ungerade	B
Schulhof	1 - 8, 10 - 18, 24 - 25	gerade und ungerade	B
Schulhof	21 - 23	ungerade	B
Schulplatz	4	gerade	C
Schulplatz	1 - 2A	gerade und ungerade	C
Schulplatz	7	ungerade	C
Schulring	1 - 3	ungerade	C
Schulstraße	7 - 10, 12 - 13	gerade und ungerade	B
Schultze-Gallera-Weg	9, 13, 45	ungerade	B
Schwalbenweg	12 - 14	gerade	C
Schwalbenweg	1 - 11	gerade und ungerade	B
Schwalbenweg	15 - 19	gerade und ungerade	C
Schwalbenweg	21 - 27	ungerade	C
Schwanenweg	5	ungerade	B
Schwarzenberger Straße	4, 10 - 16B	gerade	C
Schwarzerlenweg	1 - 18	gerade und ungerade	B
Schwedenweg	4 - 8, 12 - 14	gerade	B
Schwedenweg	1 - 2, 9 - 10, 15 - 16	gerade und ungerade	B
Schwelereistraße	3	ungerade	C
Schwetschkestraße	1 - 40	gerade und ungerade	B
Schwimmerweg	1 - 34	gerade und ungerade	B
Schwuchtstraße	2 - 16	gerade	B
Schwuchtstraße	18 - 21, 23 - 26, 28 - 35A, 44 - 52, 54 - 55A	gerade und ungerade	A
Schwuchtstraße	1 - 17, 37 - 43B	ungerade	A
Schönebecker Straße	3	ungerade	C
Schönitzstraße	1 - 20	gerade und ungerade	B
Schönnewitzer Straße	2	gerade	C
Schönnewitzer Straße	7	ungerade	C
Schönnewitzer Straße	15	ungerade	D
Schülershof	1 - 11A, 13 - 17	gerade und ungerade	B
Schützenstraße	1 - 7	gerade und ungerade	B
Seebener Blick	2, 10 - 16A	gerade	C
Seebener Straße	20	gerade	B

<b>Straße</b>	<b>Hausnummern</b>	<b>Spezifikation</b>	<b>Wohnlage</b>
Seebener Straße	3 - 4, 8 - 17, 23 - 35, 53 - 58, 62 - 76, 135 - 136, 146 - 149, 151a - 154, 156 - 158, 160 - 166, 168 - 177, 186 - 192	gerade und ungerade	B
Seebener Straße	59 - 61, 77 - 78, 80 - 82, 84 - 86, 105 - 132, 137 - 145C	gerade und ungerade	C
Seebener Straße	197	ungerade	B
Seerosenweg	2 - 10A, 20 - 24	gerade	B
Seerosenweg	11 - 18	gerade und ungerade	B
Seggenweg	2 - 8	gerade	B
Semmelweisstraße	1 - 15	gerade und ungerade	A
Semmelweisstraße	17 - 19	ungerade	A
Senfelderstraße	2 - 7, 9 - 16	gerade und ungerade	A
Senffstraße	1 - 26, 28 - 33	gerade und ungerade	A
Sesamweg	1 - 4, 6 - 8	gerade und ungerade	B
Siedlerstraße	1 - 8, 10 - 13, 18 - 21	gerade und ungerade	C
Siedlerstraße	15 - 17	ungerade	C
Siedlung Neuglück	20b - 20B	gerade	D
Siedlung Neuglück	1 - 28	gerade und ungerade	B
Siedlung Süd	4 - 43, 59 - 66	gerade und ungerade	C
Siedlung Süd	1 - 3	ungerade	C
Sietzscher Straße	1 - 4A, 6 - 11	gerade und ungerade	C
Silbergrasweg	1 - 7, 9 - 14	gerade und ungerade	A
Silbertalerstraße	12	gerade	D
Silbertalerstraße	7 - 8	gerade und ungerade	D
Smaragdweg	2 - 6, 12 - 18, 34 - 38	gerade	A
Smaragdweg	7 - 10, 19 - 32	gerade und ungerade	A
Solarsiedlung	1 - 4	gerade und ungerade	C
Solarsiedlung	7	ungerade	C
Soltauer Straße	1 - 15	gerade und ungerade	D
Sommerweg	1 - 30	gerade und ungerade	B
Sonneberger Straße	2 - 4	gerade	C
Sonneberger Straße	5 - 9, 19 - 27	gerade und ungerade	C
Sonneberger Straße	10 - 15	gerade und ungerade	D
Sonnenblumenweg	10	gerade	C
Sonnenblumenweg	4 - 9, 11 - 12, 14 - 27	gerade und ungerade	B
Sonnenblumenweg	1 - 3	ungerade	B
Sonnenweg	13 - 22	gerade und ungerade	B
Sonnenweg	4 - 12, 23 - 36	gerade und ungerade	C
Sonnenweg	1 - 3	ungerade	C
Sorbenweg	1 - 12	gerade und ungerade	B
Spargelweg	3 - 7A, 9 - 19, 21 - 41, 43 - 47	gerade und ungerade	B
Spechtweg	1 - 9, 11 - 12, 14 - 15	gerade und ungerade	B
Spechtweg	17	ungerade	B



<b>Straße</b>	<b>Hausnummern</b>	<b>Spezifikation</b>	<b>Wohnlage</b>
Spickendorfer Straße	8	gerade	C
Spickendorfer Straße	1 - 7	ungerade	C
Spitze	2 - 14	gerade	C
Springerweg	1 - 34	gerade und ungerade	B
Springkrautweg	24 - 26	gerade	A
Springkrautweg	4 - 8, 10 - 22D	gerade und ungerade	A
Springkrautweg	1 - 3	ungerade	A
St. Petersburger Straße	1 - 12	gerade und ungerade	C
Stachelbeerweg	1 - 9	gerade und ungerade	B
Stachelbeerweg	11	ungerade	B
Stadelberg	1 - 5, 8 - 10	gerade und ungerade	B
Stadtforststraße	4 - 8, 26 - 38, 42 - 44, 62 - 64, 76, 104 - 112, 116	gerade	B
Stadtforststraße	12 - 22, 39 - 40, 45 - 47, 52 - 53, 55 - 57, 65 - 66A, 69 - 74, 79 - 83, 92 - 95A, 97 - 98A, 101 - 102A	gerade und ungerade	B
Stadtforststraße	1, 9 - 11B, 49 - 51, 59 - 61E, 85 - 91	ungerade	B
Stadtgutweg	3 - 30	gerade und ungerade	B
Stanislaw-Lem-Weg	1 - 4	gerade und ungerade	D
Staufurter Straße	4 - 21, 36 - 47	gerade und ungerade	D
Steffensstraße	2 - 4	gerade	A
Steffensstraße	5 - 19B	gerade und ungerade	A
Steigerstraße	1 - 10A	gerade und ungerade	C
Steiler Berg	6 - 13	gerade und ungerade	B
Steiler Berg	1 - 5	ungerade	B
Steinbeckstraße	1 - 6	gerade und ungerade	C
Steinbockgasse	1	ungerade	B
Steinbruchweg	1 - 9	ungerade	B
Steinstraße	3 - 10, 12 - 16	gerade und ungerade	C
Steinweg	1 - 3, 5 - 9, 12 - 20A, 22 - 27, 29 - 39, 41 - 46, 48 - 52, 55 - 56	gerade und ungerade	B
Stendaler Straße	4 - 6, 9 - 20	gerade und ungerade	D
Stendaler Straße	1 - 3	ungerade	D
Stephanusstraße	2 - 4	gerade	A
Stephanusstraße	5 - 12	gerade und ungerade	A
Sternstraße	16	gerade	C
Sternstraße	3 - 13	gerade und ungerade	B
Sternstraße	1 - 2	gerade und ungerade	C
Stichelsdorfer Straße	1 - 6	gerade und ungerade	D
Stichelsdorfer Straße	11	ungerade	D
Stichelsdorfer Weg	11 - 18, 20 - 22, 24 - 29, 31 - 33A	gerade und ungerade	B
Stichelsdorfer Weg	1 - 10	gerade und ungerade	C
Stieger Weg	16 - 48	gerade	A

<b>Straße</b>	<b>Hausnummern</b>	<b>Spezifikation</b>	<b>Wohnlage</b>
Stieger Weg	1 - 14, 49 - 62	gerade und ungerade	A
Stieglitzweg	8	gerade	C
Stieglitzweg	2 - 5	gerade und ungerade	C
Stille Straße	4 - 5	gerade und ungerade	C
Stille Straße	1 - 3	ungerade	C
Stolberger Straße	1 - 18	gerade und ungerade	C
Stolzestraße	3 - 11	gerade und ungerade	B
Stolzestraße	13 - 15	ungerade	B
Str d Opfer d Faschismus	2 - 3A	gerade und ungerade	B
Str d Opfer d Faschismus	5	ungerade	B
Str der Befreiung	16	gerade	C
Str der Befreiung	1 - 14, 26 - 28	gerade und ungerade	C
Str der Bergarbeiter	2a - 6, 10	gerade	C
Str der Bergarbeiter	3, 9 - 11	ungerade	D
Str der Einheit	1 - 17, 19 - 23	gerade und ungerade	C
Str der Einheit	25 - 29	ungerade	C
Str der Handwerker	4	gerade	D
Str der Republik	1 - 2, 5 - 6, 132 - 138	gerade und ungerade	B
Str der Waggonbauer	1 - 34	gerade und ungerade	C
Strauchweg	1 - 15	ungerade	B
Straßburger Weg	24	gerade	B
Straßburger Weg	3 - 10, 16 - 22	gerade und ungerade	B
Streiberstraße	1 - 10, 12 - 13, 15 - 19B, 21 - 23, 25 - 48	gerade und ungerade	B
Strohweg	2 - 28	gerade	C
Suhler Straße	8	gerade	C
Suhler Straße	4 - 6	gerade und ungerade	C
Suhler Straße	1	ungerade	C
Südstadtring	90	gerade	D
Südstadtring	1 - 37, 69 - 95	ungerade	C
Südstraße	3 - 8, 10 - 11, 19 - 23, 40 - 42, 44 - 55, 59 - 63	gerade und ungerade	B
Talamtstraße	4 - 9	gerade und ungerade	A
Talamtstraße	1 - 3	ungerade	A
Talstraße	10 - 34, 36 - 39	gerade und ungerade	A
Talstraße	7 - 9A	ungerade	A
Tangermünder Straße	2 - 4	gerade	D
Tangermünder Straße	1 - 19	ungerade	C
Tangermünder Straße	21 - 29	ungerade	D
Tannenweg	2 - 4	gerade	A
Tannenweg	5 - 13, 15 - 21, 25 - 34, 37 - 40	gerade und ungerade	A
Tannwalder Weg	1 - 9	gerade und ungerade	C
Taucherweg	4	gerade	B

<b>Straße</b>	<b>Hausnummern</b>	<b>Spezifikation</b>	<b>Wohnlage</b>
Taucherweg	1 - 2	gerade und ungerade	B
Taxusweg	1 - 8	gerade und ungerade	B
Teichstraße	4	gerade	C
Teichstraße	1 - 3A, 7 - 15	ungerade	C
Teichweg	4 - 8	gerade	C
Teichweg	1	ungerade	C
Telemannstraße	13 - 15	gerade und ungerade	D
Telemannstraße	1, 17 - 29	ungerade	D
Teutschenthaler Landstraße	3 - 5A	ungerade	B
Thaerplatz	1 - 23	gerade und ungerade	C
Thaerstraße	1 - 29	gerade und ungerade	C
Thaler Weg	11 - 14	gerade und ungerade	C
Thaliapassage	1 - 3	ungerade	B
Theodor-Brugsch-Weg	1 - 6	gerade und ungerade	C
Theodor-Lieser-Straße	2	gerade	B
Theodor-Neubauer-Straße	16 - 34	gerade	B
Theodor-Neubauer-Straße	36 - 46	gerade	C
Theodor-Neubauer-Straße	1 - 13	gerade und ungerade	C
Theodor-Neubauer-Straße	35 - 53	ungerade	B
Theodor-Neubauer-Straße	15 - 33, 55 - 61	ungerade	C
Theodor-Roemer-Straße	6 - 16	gerade	C
Theodor-Roemer-Straße	1 - 4	gerade und ungerade	C
Theodor-Storm-Straße	10 - 29	gerade und ungerade	D
Theodor-Storm-Straße	1 - 9, 31	ungerade	D
Theodor-Weber-Straße	1 - 8	gerade und ungerade	D
Thomas-Müntzer-Platz	6	gerade	A
Thomas-Müntzer-Platz	1 - 5	gerade und ungerade	B
Thomasiusstraße	1 - 10, 12 - 15, 17 - 19, 25 - 38, 40 - 47, 49 - 50	gerade und ungerade	B
Thüringer Straße	3 - 7	gerade und ungerade	C
Tieckstraße	1 - 5, 8 - 28	gerade und ungerade	B
Tiefe Straße	9	ungerade	D
Tiergartenstraße	10	gerade	B
Tiergartenstraße	1 - 8	gerade und ungerade	B
Tiroler Weg	12 - 14	gerade	B
Tiroler Weg	2 - 6, 8 - 10	gerade und ungerade	B
Tolstoistraße	1 - 8	gerade und ungerade	D
Topasweg	2 - 4	gerade	A
Topasweg	5 - 20	gerade und ungerade	A
Torgauer Straße	1 - 3, 5 - 7, 9 - 10, 16 - 22A, 24 - 25	gerade und ungerade	B
Torgauer Straße	13 - 15	ungerade	B
Tornauer Weg	1 - 3D, 5 - 16	gerade und ungerade	C

<b>Straße</b>	<b>Hausnummern</b>	<b>Spezifikation</b>	<b>Wohnlage</b>
Torstraße	1 - 2, 4 - 6, 8 - 12, 15 - 18, 20 - 30, 32 - 33, 42 - 47, 49 - 51, 53 - 58, 61 - 63	gerade und ungerade	B
Traberstraße	18 - 26	gerade	C
Traberstraße	1 - 16	gerade und ungerade	C
Trakehnerstraße	6 - 8, 14 - 16, 20	gerade	C
Trakehnerstraße	31 - 39, 47, 51 - 55	ungerade	C
Trappenweg	4 - 12	gerade und ungerade	C
Trappenweg	1 - 3	ungerade	C
Traubenweg	1 - 10, 12 - 16	gerade und ungerade	B
Triftstraße	1 - 5	gerade und ungerade	A
Triftstraße	7 - 13, 16 - 19A, 21 - 35	gerade und ungerade	B
Trothaer Straße	24, 64 - 66, 74	gerade	C
Trothaer Straße	48 - 50	gerade	D
Trothaer Straße	6 - 9A, 17a - 19, 102 - 107, 109 - 114	gerade und ungerade	B
Trothaer Straße	9b - 11, 28 - 29, 70 - 72, 77a - 79, 83 - 99	gerade und ungerade	C
Trothaer Straße	30 - 31, 36 - 38, 53 - 57	gerade und ungerade	D
Trothaer Straße	3 - 5	ungerade	B
Trothaer Straße	13 - 15, 21, 67 - 69A	ungerade	C
Tulpenstraße	32	gerade	A
Tulpenstraße	1 - 7, 9 - 30	gerade und ungerade	A
Tulpenweg	8 - 12	gerade	A
Tulpenweg	1 - 6	gerade und ungerade	A
Turiner Eck	1 - 15	ungerade	C
Turmalinweg	2 - 4A, 18 - 28, 42	gerade	A
Turmalinweg	5 - 16B, 29 - 40	gerade und ungerade	A
Turmstraße	32	gerade	C
Turmstraße	35 - 36, 40 - 49, 60 - 64, 90 - 91, 101 - 106, 119 - 120A, 129 - 134, 148 - 151, 153 - 156	gerade und ungerade	B
Turmstraße	159	ungerade	B
Turnerweg	34	gerade	B
Turnerweg	1 - 2, 4 - 20, 22 - 32	gerade und ungerade	B
Türkisweg	12 - 14, 22 - 28, 36 - 42	gerade	A
Türkisweg	2 - 10, 15 - 20, 32 - 34, 43 - 49	gerade und ungerade	A
Türkisweg	51	ungerade	A
Türkstraße	1 - 39	gerade und ungerade	B
Ufaer Straße	1 - 17, 19 - 31	gerade und ungerade	C
Uferstraße	12 - 14	gerade	B
Uferstraße	1 - 6	gerade und ungerade	B
Uhlandstraße	1 - 12	gerade und ungerade	B
Uhuweg	12	gerade	B
Uhuweg	1 - 10	gerade und ungerade	B

<b>Straße</b>	<b>Hausnummern</b>	<b>Spezifikation</b>	<b>Wohnlage</b>
Ulestraße	1 - 4, 6 - 20	gerade und ungerade	B
Ulmenweg	4 - 10	gerade	B
Ulmenweg	1 - 3	ungerade	B
Universitätsring	6 - 15, 22 - 23	gerade und ungerade	B
Universitätsring	17 - 19	ungerade	B
Unkenweg	2 - 4, 8 - 22	gerade	B
Unstrutstraße	16 - 18, 22 - 26	gerade	C
Unstrutstraße	1 - 10, 12 - 14, 19 - 20	gerade und ungerade	C
Unterberg	1 - 3, 7 - 13	ungerade	B
Untere Papiermühlenstraße	21 - 25	ungerade	A
Unterplan	1 - 6, 10 - 12	gerade und ungerade	B
Uranusstraße	10 - 17	gerade und ungerade	C
Uranusstraße	2 - 9, 18 - 32, 38 - 49	gerade und ungerade	D
Uranusstraße	1 - 1H	ungerade	C
Uzstraße	1 - 17	gerade und ungerade	B
V. Vereinsstraße	1 - 4, 6 - 14	gerade und ungerade	B
Veilchenweg	34 - 36, 58	gerade	B
Veilchenweg	1 - 11, 13 - 15, 17 - 19, 21 - 23, 30 - 31, 37 - 56	gerade und ungerade	B
Veilchenweg	25 - 29	ungerade	B
Veit-Stoß-Straße	1 - 15	gerade und ungerade	D
Venusstraße	1 - 11	gerade und ungerade	C
Verl. Mötzlicher Straße	2 - 5, 7 - 9, 11 - 16	gerade und ungerade	B
Verlängerte Apoldaer Straße	4 - 8, 12 - 14	gerade	C
Verlängerte Apoldaer Straße	18 - 20	gerade	D
Verlängerte Apoldaer Straße	1, 15	ungerade	C
Verlängerter Landrain	1 - 5, 7 - 35, 42 - 45, 47 - 49	gerade und ungerade	B
Verlängerter Landrain	37 - 41	ungerade	B
Veszpremer Straße	1 - 31	gerade und ungerade	C
Victor-Klemperer-Straße	32 - 58	gerade	C
Victor-Klemperer-Straße	1 - 25, 27 - 30	gerade und ungerade	C
Viktor-Scheffel-Straße	1 - 7, 9 - 17	gerade und ungerade	B
Violaweg	1 - 3B	ungerade	C
Violinenweg	4 - 6A	gerade	C
Violinenweg	10 - 11A, 13 - 15	gerade und ungerade	C
Violinenweg	7 - 9A	ungerade	C
Virchowstraße	7 - 11	gerade und ungerade	A
Virchowstraße	1, 13 - 15	ungerade	A
Vogelherd	38 - 42	gerade	C
Vogelherd	1a - 7, 9 - 19, 21 - 28A, 30 - 34	gerade und ungerade	C
Vogelsang	1 - 13, 18 - 29	gerade und ungerade	A
Vogelsang	15 - 17, 31 - 39	ungerade	A

<b>Straße</b>	<b>Hausnummern</b>	<b>Spezifikation</b>	<b>Wohnlage</b>
Vogelweide	1 - 76	gerade und ungerade	C
Vogesestraße	1 - 2	gerade und ungerade	A
Volhardstraße	1 - 24	gerade und ungerade	C
Volkmanstraße	4 - 18	gerade und ungerade	C
Volkmanstraße	35	ungerade	C
Von-Arnim-Straße	8 - 10	gerade	B
Von-Arnim-Straße	1 - 6, 11 - 25	gerade und ungerade	B
Von-Einbeck-Straße	1 - 2, 4 - 14	gerade und ungerade	B
Von-der-Heydt-Straße	3 - 10	gerade und ungerade	C
Vor dem Hamstertor	1 - 11	gerade und ungerade	B
Voßstraße	2 - 11, 13 - 14	gerade und ungerade	B
Wacholderweg	1 - 6, 8 - 23	gerade und ungerade	B
Wacholderweg	25 - 29	ungerade	B
Wachtelweg	32 - 34	gerade	C
Wachtelweg	39 - 53, 58 - 70	gerade und ungerade	B
Wachtelweg	1 - 3, 6 - 17, 19 - 30, 35 - 38, 71 - 96	gerade und ungerade	C
Wachtelweg	55 - 57	ungerade	B
Wackenroderstraße	1 - 22	gerade und ungerade	B
Waidmannsweg	5 - 29, 33 - 40, 42 - 46, 48 - 49, 51 - 52, 55 - 61	gerade und ungerade	B
Waidmannsweg	1	ungerade	B
Waisenhausring	6 - 7	gerade und ungerade	B
Waisenhausring	1 - 3, 15	ungerade	B
Waisenhausring	11	ungerade	C
Waldmeisterstraße	7 - 19	gerade und ungerade	B
Waldstraße	1 - 4, 8 - 9, 12 - 14, 16 - 17, 25 - 38, 41 - 48	gerade und ungerade	B
Wallendorfer Straße	10 - 12	gerade	C
Wallendorfer Straße	1 - 8	gerade und ungerade	C
Walter-Gropius-Weg	2 - 9	gerade und ungerade	D
Walter-Häbich-Straße	50	gerade	B
Walter-Häbich-Straße	5 - 6, 9 - 12, 14 - 16, 19 - 33, 35 - 48, 53 - 58, 60 - 65	gerade und ungerade	B
Walter-Häbich-Straße	67	ungerade	B
Walter-Hülse-Straße	6 - 10	gerade	A
Walther-Rathenau-Straße	20 - 22	gerade	C
Walther-Rathenau-Straße	4 - 5, 8 - 12	gerade und ungerade	C
Warschauer Straße	1 - 31	gerade und ungerade	C
Warschauer Straße	33 - 35	ungerade	C
Wasserstraße	1 - 2B, 4 - 6, 8 - 11	gerade und ungerade	C
Wasserweg	1 - 6, 8 - 12	gerade und ungerade	B
Wegscheiderstraße	1 - 18, 20 - 30	gerade und ungerade	B
Weidaweg	1 - 12	gerade und ungerade	C

<b>Straße</b>	<b>Hausnummern</b>	<b>Spezifikation</b>	<b>Wohnlage</b>
Weidenkätzchenweg	1 - 12	gerade und ungerade	B
Weidenplan	6	gerade	B
Weidenplan	1 - 3, 11 - 15, 18 - 22, 25 - 30	gerade und ungerade	B
Weidenweg	1 - 7C, 9 - 13	gerade und ungerade	B
Weidenweg	15 - 21	ungerade	B
Weinberg	1 - 3	ungerade	B
Weinbergweg	1 - 7, 23 - 27	gerade und ungerade	B
Weingärten	6	gerade	B
Weingärten	23 - 33, 41 - 43, 45 - 46, 48 - 50	gerade und ungerade	B
Weizenweg	14	gerade	B
Weizenweg	1 - 12	gerade und ungerade	B
Weißbuchenweg	10 - 14	gerade	B
Weißbuchenweg	3 - 5, 7 - 8, 15 - 19A	gerade und ungerade	B
Weißbuchenweg	21 - 25	ungerade	B
Weißdornweg	2 - 9, 11 - 16	gerade und ungerade	A
Weißenfelser Straße	26 - 51	gerade und ungerade	D
Weißenfelser Straße	1 - 25	ungerade	D
Werdauer Straße	1 - 2, 4 - 16A	gerade und ungerade	C
Werderstraße	1 - 2	gerade und ungerade	C
Wernigeröder Straße	1 - 10	gerade und ungerade	D
Werrastraße	4 - 20	gerade	C
Werrastraße	1 - 2	gerade und ungerade	C
Wespenweg	1 - 5	ungerade	B
Weststraße	1	ungerade	C
Wettiner Straße	1 - 4	gerade und ungerade	D
Wickenweg	1 - 7A, 9 - 13	gerade und ungerade	B
Wickenweg	15	ungerade	B
Wiedtkenweg	1a - 10, 12 - 17, 19 - 28, 30 - 31	gerade und ungerade	C
Wielandstraße	1 - 14A, 17 - 32	gerade und ungerade	B
Wiener Straße	2 - 6A, 10 - 16	gerade	C
Wiener Straße	7 - 8	gerade und ungerade	C
Wiener Straße	19	ungerade	C
Wieselweg	1 - 6, 8 - 10, 16 - 21	gerade und ungerade	A
Wieselweg	13 - 15, 23	ungerade	A
Wiesengrund	3 - 4	gerade und ungerade	C
Wiesenstraße	1 - 3, 5 - 13	gerade und ungerade	C
Wildentenweg	4, 14	gerade	B
Wildentenweg	17 - 19	gerade und ungerade	A
Wildentenweg	11 - 13	ungerade	B
Wildrosenweg	3 - 5	ungerade	C
Wilhelm-Berndt-Straße	1 - 5, 13 - 17	gerade und ungerade	C

<b>Straße</b>	<b>Hausnummern</b>	<b>Spezifikation</b>	<b>Wohnlage</b>
Wilhelm-Biehl-Straße	1 - 15	gerade und ungerade	B
Wilhelm-Biehl-Straße	17	ungerade	B
Wilhelm-Busch-Straße	8 - 12	gerade	B
Wilhelm-Busch-Straße	36a - 38	gerade	C
Wilhelm-Busch-Straße	13 - 23, 25 - 35	gerade und ungerade	B
Wilhelm-Busch-Straße	1 - 7, 39 - 53	ungerade	B
Wilhelm-Grothe-Straße	1 - 5, 7 - 11, 20 - 31	gerade und ungerade	C
Wilhelm-Grothe-Straße	15 - 17	ungerade	C
Wilhelm-Hauff-Straße	1 - 19	gerade und ungerade	D
Wilhelm-Hauff-Straße	21 - 23	ungerade	D
Wilhelm-Koenen-Ring	3 - 6	gerade und ungerade	B
Wilhelm-Koenen-Ring	9	ungerade	B
Wilhelm-Külz-Straße	8, 24	gerade	B
Wilhelm-Külz-Straße	5 - 6, 13 - 22	gerade und ungerade	B
Wilhelm-Külz-Straße	1	ungerade	B
Wilhelm-Raabe-Straße	18 - 24	gerade	B
Wilhelm-Raabe-Straße	2 - 16	gerade	C
Wilhelm-Raabe-Straße	1 - 11	ungerade	B
Wilhelm-Schrader-Straße	1 - 31A	ungerade	A
Wilhelm-Troll-Straße	2 - 6	gerade	B
Wilhelm-Troll-Straße	10 - 24B	gerade und ungerade	B
Wilhelm-von-Kügelgen-Straße	1 - 15	gerade und ungerade	A
Wilhelm-von-Kügelgen-Straße	17 - 31	ungerade	A
Wilhelmstraße	1 - 3, 5 - 10, 12 - 14, 16 - 19, 21 - 24	gerade und ungerade	C
Willi-Brundert-Straße	10	gerade	C
Willi-Brundert-Straße	12	gerade	D
Willi-Dolgnier-Straße	2 - 4A, 6 - 7, 9 - 13, 17 - 23	gerade und ungerade	C
Willi-Dolgnier-Straße	25	ungerade	C
Willi-Riegel-Straße	12 - 14	gerade	B
Willi-Riegel-Straße	1 - 10	gerade und ungerade	B
Willi-Riegel-Straße	23 - 25	ungerade	B
Willy-Brandt-Straße	64a - 66, 86	gerade	B
Willy-Brandt-Straße	1 - 11, 13 - 14, 44 - 48, 58 - 59, 61 - 62, 70 - 74, 78a - 80	gerade und ungerade	B
Willy-Brandt-Straße	67, 83	ungerade	B
Willy-Lohmann-Straße	7 - 12	gerade und ungerade	A
Willy-Lohmann-Straße	1 - 6A, 21 - 25	gerade und ungerade	B
Windmühlenstraße	1 - 5, 7 - 15	gerade und ungerade	B
Windmühlenweg	4	gerade	B
Windmühlenweg	1 - 2B	gerade und ungerade	B
Windthorststraße	1 - 27	gerade und ungerade	B
Winterweg	18	gerade	B



<b>Straße</b>	<b>Hausnummern</b>	<b>Spezifikation</b>	<b>Wohnlage</b>
Winterweg	6 - 16	gerade und ungerade	B
Winterweg	1 - 3	ungerade	B
Wipperweg	1 - 17	gerade und ungerade	C
Wippraer Weg	1 - 6	gerade und ungerade	C
Wismarer Weg	2 - 4, 6 - 14	gerade und ungerade	C
Wittekindstraße	1 - 4, 7 - 21, 23 - 35	gerade und ungerade	B
Wittenberger Straße	1 - 3, 10 - 26	gerade und ungerade	D
Wittenberger Straße	5	ungerade	D
Wittestraße	4 - 9, 15 - 16A, 20 - 21, 23 - 26	gerade und ungerade	B
Wittestraße	1 - 3	ungerade	B
Wolfener Straße	11 - 12, 15 - 17, 19 - 22	gerade und ungerade	B
Wolfener Straße	3, 7	ungerade	B
Wolfensteinstraße	6 - 14, 26 - 28, 36	gerade	B
Wolfensteinstraße	2 - 4, 15 - 24, 40 - 44	gerade und ungerade	B
Wolfgang-Borchert-Straße	46 - 56	gerade	D
Wolfgang-Borchert-Straße	57 - 69	gerade und ungerade	D
Wolfgang-Borchert-Straße	1 - 19, 23, 27 - 43, 71 - 73	ungerade	D
Wolfgang-Langenbeck-Straße	8	gerade	B
Wolfgang-Langenbeck-Straße	5	ungerade	B
Wolfsburger Straße	2 - 52	gerade	D
Wolfstraße	6 - 8	gerade	B
Wolfstraße	1 - 3, 9 - 19, 21 - 23	gerade und ungerade	B
Wurzener Straße	1 - 5	gerade und ungerade	C
Wörlitzer Straße	1 - 5	gerade und ungerade	D
Wörmplitzer Platz	1 - 3	gerade und ungerade	B
Wörmplitzer Platz	4 - 6	gerade und ungerade	C
Wörmplitzer Straße	4 - 14, 16 - 17, 19 - 28, 94 - 103, 106 - 114, 116 - 118	gerade und ungerade	B
Wörmplitzer Straße	1 - 3	ungerade	B
Würfelnatterweg	1 - 35	ungerade	B
Yorckstraße	2 - 3	gerade und ungerade	A
Zachowstraße	1 - 16	gerade und ungerade	B
Zapfenstraße	1 - 5	gerade und ungerade	B
Zapfenweg	1 - 13, 16 - 28	gerade und ungerade	B
Zappendorfer Straße	2a - 10A, 16, 20, 26	gerade	B
Zechenhausstraße	2 - 10	gerade	B
Zechenhausstraße	11 - 23A	ungerade	B
Zeisigweg	1 - 5, 8 - 11, 15 - 19	gerade und ungerade	B
Zeitzer Straße	11 - 24	gerade und ungerade	D
Zenkerstraße	1 - 8	gerade und ungerade	B
Zerbster Straße	1 - 23	ungerade	C
Zerbster Straße	25 - 43	ungerade	D

<b>Straße</b>	<b>Hausnummern</b>	<b>Spezifikation</b>	<b>Wohnlage</b>
Zieglerstraße	1 - 2B, 4 - 7, 9 - 12C	gerade und ungerade	C
Zieglerstraße	31 - 39	ungerade	C
Zinksgartenstraße	4 - 6	gerade	B
Zinksgartenstraße	7 - 10, 12 - 15	gerade und ungerade	B
Zinksgartenstraße	1 - 3	ungerade	B
Zittauer Straße	2 - 8	gerade und ungerade	C
Zollrain	5 - 5A	ungerade	D
Zscherbener Landstraße	8	gerade	D
Zscherbener Straße	1 - 10	gerade und ungerade	D
Zum Burgholz	4 - 10	gerade	C
Zum Burgholz	15 - 16, 18 - 20	gerade und ungerade	C
Zum Burgholz	1 - 3	ungerade	C
Zum Hufeisensee	4 - 14, 30 - 34, 38 - 60	gerade	B
Zum Hufeisensee	15 - 28	gerade und ungerade	B
Zum Planetarium	2 - 4, 32 - 36E, 50 - 66, 70 - 96	gerade	C
Zum Planetarium	5 - 8, 10 - 30, 37 - 48	gerade und ungerade	C
Zum Saaleblick	1 - 7	ungerade	B
Zum Teich	1 - 4, 11 - 19	gerade und ungerade	B
Zur Elsteraue	1 - 5	ungerade	C
Zur Gartenstadt	3	ungerade	B
Zur Morgenröte	4 - 7, 20 - 21, 30 - 31	gerade und ungerade	B
Zur Morgenröte	1a - 3, 9 - 19, 25 - 29, 33 - 43	ungerade	B
Zur Neuen Schule	3 - 4, 6 - 11A, 13 - 20, 22 - 29, 31 - 33	gerade und ungerade	B
Zur Rabeninsel	21, 25 - 27, 33a - 33A	ungerade	B
Zur Saaleaue	2 - 22	gerade	C
Zur Saaleaue	53 - 101	ungerade	C
Zur Sternwarte	4 - 21	gerade und ungerade	C
Zur Sternwarte	1	ungerade	C
Zwebendorfer Straße	1 - 4B, 8 - 11	gerade und ungerade	C
Zwickauer Straße	18 - 18A	gerade	C
Zwickauer Straße	1 - 9A, 12 - 13, 15 - 16	gerade und ungerade	C
Zwillingstraße	2 - 4	gerade und ungerade	B
Zwingerstraße	1 - 29	gerade und ungerade	B
Zwinglistraße	1 - 7	gerade und ungerade	B
Zwitschönaer Landstraße	2 - 4, 20 - 22, 26 - 34, 40, 44, 48	gerade	C
Zwitschönaer Straße	20 - 26, 36 - 40	gerade	C
Zwitschönaer Straße	27 - 34, 41 - 56, 58 - 59A	gerade und ungerade	C
Zwitschönaer Straße	3 - 4	gerade und ungerade	D
Zwitschönaer Straße	5 - 11, 61a - 61A, 67 - 71	ungerade	C
Zöberitzer Straße	12 - 14	gerade	C
Zöberitzer Straße	8 - 10	gerade und ungerade	C

<b>Straße</b>	<b>Hausnummern</b>	<b>Spezifikation</b>	<b>Wohnlage</b>
Zöberitzer Straße	1 - 3, 31 - 33	ungerade	C
Zöberitzer Weg	13 - 14, 16 - 20, 22 - 35	gerade und ungerade	B
Zöberitzer Weg	1 - 7, 9 - 12	gerade und ungerade	C
Zörbiger Straße	7 - 8, 14 - 15	gerade und ungerade	C
Zöschener Straße	1 - 7	gerade und ungerade	C
Zöschener Straße	9 - 11	ungerade	C
Züricher Straße	24 - 34, 46 - 68	gerade	C
Züricher Straße	1 - 7, 18 - 22	gerade und ungerade	C
Züricher Straße	9 - 17	ungerade	C
Äußere Diemitzer Straße	5 - 7, 9 - 11	gerade und ungerade	B
Äußere Diemitzer Straße	15 - 32, 34 - 37	gerade und ungerade	C
Äußere Diemitzer Straße	13	ungerade	B
Äußere Hordorfer Straße	5 - 5A	ungerade	D
Äußere Leipziger Straße	1 - 22	gerade und ungerade	C
Äußere Lettiner Straße	16, 20 - 26	gerade	A
Äußere Lettiner Straße	200, 206 - 208, 220	gerade	B
Äußere Radeweller Straße	5 - 7	ungerade	D
Äußerer Birkhahnweg	1 - 5	gerade und ungerade	B

**Anlage C**  
**Fragebogen**

## Abb. 18 Anschreiben

STADT HALLE (SAALE)  
DER OBERBÜRGERMEISTER



**hallesaale**  
HÄNDELSTADT

Geschäftsbereich II  
Stadtentwicklung und Umwelt  
Fachbereich Städtebau und Bauordnung  
Abteilung Stadtentwicklung und Freiraumplanung  
Ansprechpartnerin: Frau Diemer  
Neustädter Passage 18  
06122 Halle (Saale)  
Telefon: 0345-221 4736  
Telefax: 0345-221 6277  
E-Mail: [mietspiegel@halle.de](mailto:mietspiegel@halle.de)

12.03.2023

**Mietspiegel Halle (Saale) 2023 - Befragung**

Sehr geehrte Mieterinnen und Mieter,

die Stadt Halle (Saale) erstellt im Jahr 2023 einen aktuellen Mietspiegel. Dazu ist die Stadt aufgrund der seit Juli 2022 gültigen Mietspiegelreform verpflichtet. Mit diesem Schreiben bitte ich Sie um Mithilfe bei der Erhebung von Daten, die für Erstellung eines qualifizierten Mietspiegels erforderlich sind.

Wozu dient ein Mietspiegel?

Der Mietspiegel ist eine Übersicht über die bestehenden Mietpreise auf dem lokalen Wohnungsmarkt. Er dient damit sowohl Mieterinnen und Mietern als auch Vermieterinnen und Vermietern als Orientierungshilfe zur Bestimmung der ortsüblichen Vergleichsmiete. Auf seiner Grundlage können sich die Mietparteien in einem fairen Ausgleich einigen, ohne selbst Vergleichswohnungen oder -häuser ermitteln oder erhebliche Kosten für Gutachten aufwenden zu müssen. Mieterinnen und Mieter können sich einfacher darüber informieren, ob eine Mieterforderung gerechtfertigt ist.

Wie werden die Daten erhoben?

Mit der Mietspiegelerstellung hat die Stadt Halle (Saale) das Institut Analyse & Konzepte immo.consult GmbH aus Hamburg beauftragt, das über langjährige Erfahrungen in diesem Bereich verfügt. Im Rahmen einer Befragung erhebt das Institut Daten zur Miethöhe und Wohnungsausstattung von rund 12.000 Mietwohnungen in Halle (Saale). Ihr Haushalt wurde für die Befragung zufällig ausgewählt.

Beiliegend erhalten Sie einen Fragebogen und einen kostenfreien Rücksendeumschlag. Sie können den Fragebogen auch im Internet unter der Adresse [www.analyse-konzepte.de/hal/](http://www.analyse-konzepte.de/hal/) oder über den auf dem Fragebogen abgebildeten QR-Code aufrufen. Nutzen Sie bitte den Fragebogen sowie Umschlag oder den Online-Fragebogen, um kostenfrei bei der Befragung mitzumachen. Bitte senden Sie den Fragebogen bis zum 14. April 2023 an uns zurück.

Aufgrund der gesetzlichen Regelungen sind Sie verpflichtet, Auskunft über Ihr Mietverhältnis und die Merkmale Ihrer Wohnung zu erteilen (Artikel 238 § 2 Einführungsgesetz zum Bürgerlichen Gesetzbuche EGBGB).

[www.halle.de](http://www.halle.de)

Quelle: Mietspiegel Stadt Halle (Saale) 2024



Abb. 19 Fragebogen – Seite 1

**hallesaale\***  
HÄNDELSTADT


## Mietspiegel Stadt Halle (Saale) 2023

Sehr geehrte Damen und Herren,

wir bitten Sie, die Mietspiegelerstellung zu unterstützen und den Fragebogen für die von Ihnen gemietete Wohnung in der Stadt Halle (Saale) auszufüllen. Die Teilnahme an der Befragung ist nach Artikel 238 § 2 EGBGB verpflichtend. Der Datenschutz wird gewährt und die Weitergabe der Daten an Dritte ist ausgeschlossen.

Bitte senden Sie diesen ausgefüllten Fragebogen bis zum **14.04.2023** im beiliegenden Umschlag kostenlos an uns zurück. Ihre Antwort ist uns wichtig.

Sie können den Fragebogen auch im Internet unter der Adresse **www.analyse-konzepte.de/hal/** oder über den folgenden QR-Code aufrufen. Bitte geben Sie die Fallnummer als Zugangsschlüssel an.



---

**Fallnummer:**

**Anschrift des Objektes**

\_\_\_\_\_  
Straße

\_\_\_\_\_  
Nr.

\_\_\_\_\_  
Geschoss  
(Parterre=1. Geschoss)

\_\_\_\_\_  
PLZ

\_\_\_\_\_  
Ort

**Ausschlussgründe**

- Die Wohnung ist selbstgenutztes Eigentum oder verfügt über Wohnraum, der teilweise vom Vermieter selbst bewohnt wird.
- Die Wohnung ist öffentlich gefördert und unterliegt einer Mietpreisbindung.
- Die Wohnung ist eine Dienst- oder Werkswohnung.
- Die Wohnung ist ganz oder größtenteils möbliert vermietet (ausgenommen Einbauküche).
- Die Wohnung ist Teil eines Jugendwohn-, Alten-(pflege-), Obdachlosenheimes oder einer besonderen Wohnform.
- Die Wohnung wird mietfrei oder gegen eine Gefälligkeitsmiete überlassen (z. B. an Angehörige).
- Die Wohnung wird ganz oder größtenteils gewerblich genutzt (auch Ferienwohnung).
- Die Wohnung ist befristet (unter 1 Jahr) vermietet.
- Es liegt ein Untermietverhältnis vor.
- Küche, Toilette und Bad, wenn vorhanden, werden von anderen Mietparteien mitbenutzt.
- Die Wohnung wurde von einer juristischen Person des öffentlichen Rechts oder einem anerkannten Träger der Wohlfahrtspflege angemietet, um sie Personen mit dringendem Wohnungsbedarf zu überlassen.

**WICHTIG: Wenn auf Sie mindestens einer der Ausschlussgründe zutrifft, brauchen Sie den Fragebogen nicht weiter auszufüllen. Ansonsten bitten wir Sie um vollständige Beantwortung aller Fragen.**

**Bitte senden Sie den Fragebogen auf jeden Fall zurück!**

**Gebäude und Wohnung**

1. Wann hat das aktuelle Mietverhältnis begonnen?

.  .

2. Wann ist die Netto-Kaltmiete (Grundmiete) zuletzt geändert worden?  
Nicht gemeint: Erhöhung der Betriebskosten

.  .

5739601854Seite 1© Analyse & Konzepte GmbH 2023

Quelle: Mietspiegel Stadt Halle (Saale) 2024




Abb. 20 Fragebogen – Seite 2

**3. Geben Sie bitte das Baujahr unabhängig von Modernisierung/Sanierung an.**  
Bei Wohnungen in nachträglichen Anbauten oder Aufstockungen verwenden Sie bitte das Baujahr des neuen Gebäudeteils. (Siehe Energieausweis oder beim Vermieter erfragen.)

[ ][ ][ ][ ] Jahr

**Falls Ihnen das genaue Baujahr unbekannt ist, ordnen Sie es bitte in eine der folgenden Klassen ein:**

Vor 1900     1900 - 1918     1919 - 1948     1949 - 1960     1961 - 1972     1973 - 1980  
 1981 - 1989     1990 - 1995     1996 - 2002     2003 - 2009     2010 - 2015     2016 und später

**4. Ist eine Kernsanierung durchgeführt worden? Wenn ja, wann ist sie durchgeführt worden?**  
Als Kernsanierung gilt die vollständige Erneuerung der Dacheindeckung, der Fassade, der Fußböden, der Fenster, der Innen- und Außentüren sowie sämtlicher technischer Systeme.

[ ][ ][ ][ ] Jahr

**5. Wie groß ist die Wohnfläche der gesamten Wohnung?**  
Quadratmeterzahl bitte mit einer Stelle hinter dem Komma angeben.

[ ][ ][ ][ ] , [ ] m<sup>2</sup>

**6. In welchem Gebäudetyp liegt die Wohnung?**  
Bitte machen Sie nur eine Angabe.

Freistehendes Einfamilienhaus     Zweifamilienhaus     Reihenhaus/Doppelhaushälfte     Mehrfamilienhaus

**7. Liegt ein besonderer Wohnungstyp vor? Wenn ja, welcher?** Bitte machen Sie nur eine Angabe.

Maisonettewohnung (Wohnung über mindestens 2 Etagen)     Penthouse (meist umlaufende Terrasse)  
 Dachgeschosswohnung (mit mindestens einer schrägen Wand)     Souterrain-/ Kellerwohnung  
 Einliegerwohnung (z.B. in Einfamilienhaus)     Hinterhaus (z.B. Eingang hofseitig)

**Ausstattung**

**8. Über welche Sanitärräumlichkeiten verfügt die Wohnung?** Sie können mehrere Angaben machen.

Bad und WC innerhalb der Wohnung (auch getrennt)     Zweites WC innerhalb der Wohnung  
 Zweites Bad innerhalb der Wohnung     Bad und/oder WC außerhalb der Wohnung  
 Kein vom Vermieter gestelltes Badezimmer (durch Mieter auf eigene Kosten beschafft und eingebaut)

**9. Wie ist das Bad vom Vermieter ausgestattet?**  
Bei mehreren Bädern bitte das am besten ausgestattete Bad beschreiben. Sie können mehrere Angaben machen.

Bad und WC sind getrennt     Zweites Waschbecken  
 Badewanne     Handtuchtrockner-Heizkörper  
 Separate Einzelduschkabine     Fenster im Bad  
 Keine Fliesen oder ähnliche Versiegelung im Nassbereich     Fußbodenheizung im Bad

**10. Welche sonstigen vom Vermieter gestellten und fest installierten Ausstattungsbesonderheiten weist die Wohnung auf?** Sie können mehrere Angaben machen.


Kamin/Kaminofen     Durchgangszimmer (nicht alle Räume von Flur erreichbar)  
 Eigener Abstellraum, Kellerraum oder Dachbodenabteil     Gemeinschaftlicher Abstellraum, Kellerraum oder Dachbodenabteil  
 Wäschetrockenraum und/oder Waschküche     Leitungen liegen auf Putz (z. B. Strom, Gas, Wasser, Heizung)  
 Rollläden     Einbruchsschutz (z. B. Panzerriegel, abschließbare Fenster)  
 Keine Gegensprechanlage vorhanden     Lademöglichkeit für E-Auto  
 Fahrradkeller/Fahrradbox (abschließbar)     Fußbodenheizung in den Wohnräumen

**11. Gehört zu der Wohnung gemäß Mietvertrag folgender Stellplatz?** Sie können mehrere Angaben machen.

Eigener Stellplatz in Tiefgarage oder Garage     Eigener Stellplatz Carport  
 Eigener Stellplatz außen     Kein eigener Stellplatz

9055601859    Seite 2    © Analyse & Konzepte GmbH 2023

Quelle: Mietspiegel Stadt Halle (Saale) 2024










**Abb. 23 Informationsblatt zum Datenschutz (Datenschutzhinweis)**



## DATENSCHUTZHINWEIS

gemäß Art. 13 DSGVO im Zusammenhang mit der Erstellung eines qualifizierten Mietspiegels für die Stadt Halle (Saale)

**Mieterbefragung für den Mietspiegel Halle (Saale)**

**1. Name und Kontaktdaten der Verantwortlichen**

Verantwortlich ist die Stadt Halle (Saale), vertreten durch den Oberbürgermeister.  
Der zentrale Kontakt erfolgt über:  
Stadt Halle (Saale)  
DLZ Bürgerbeteiligung  
Marktplatz 1, 06100 Halle (Saale)  
E-Mail: [dlz-buergerbeteiligung@halle.de](mailto:dlz-buergerbeteiligung@halle.de)  
Telefon: 0345 221-1115

**2. Kontaktdaten des Datenschutzbeauftragten**

Stadt Halle (Saale)  
Datenschutzbeauftragter  
Marktplatz 1, 06100 Halle (Saale)  
E-Mail: [datenschutz@halle.de](mailto:datenschutz@halle.de)  
Telefon: 0345 221-4698

**3. Zwecke und Rechtsgrundlagen für die Verarbeitung Ihrer personenbezogenen Daten**

Die Stadt Halle (Saale) verarbeitet Ihre unter Ziff. 4 aufgeführten Informationen und personenbezogenen Daten im Fachbereich Städtebau und Bauordnung, Abteilung Stadtentwicklung und Freiraumplanung anlässlich der Erstellung eines qualifizierten Mietspiegels gemäß § 558d Bürgerliches Gesetzbuch (BGB) für die Stadt Halle (Saale).  
Die Verarbeitung erfolgt gemäß Art. 6 Abs. 1 lit. c) und e) Datenschutz-Grundverordnung (DSGVO) i. V. m. Art. 238 Einführungsgesetz zum Bürgerlichen Gesetzbuche (EGBGB), EG 238 §§ 1 ff.  
In den Fällen, in denen die Datenverarbeitung nicht aufgrund der o. g. gesetzlichen Grundlage beruht, erfolgt sie nur, soweit Sie darin gemäß Art. 6 Abs. 1 lit a) DSGVO eingewilligt haben.

**4. Art und Kategorien der verarbeiteten personenbezogenen Daten**

Die unter Ziff. 3 genannten Daten werden sowohl direkt bei Ihnen, als auch bei Dritten erhoben.  
Folgende Informationen/Daten werden bei Ihnen erhoben:

- a) Beginn des Mietverhältnisses;
- b) Zeitpunkt und Art der letzten Mieterhöhung mit Ausnahme von Erhöhungen nach § 560 BGB;
- c) Festlegungen der Miethöhe durch Gesetz oder im Zusammenhang mit einer Förderzusage;
- d) Art der Miete und Miethöhe;
- e) Art, Größe, Ausstattung, Beschaffenheit und Lage des vermieteten Wohnraums einschließlich seiner energetischen Ausstattung und Beschaffenheit (§ 558 Abs. 2 Satz 1 BGB);
- f) Vorliegen besonderer Umstände, die zu einer Ermäßigung der Miethöhe geführt haben, insbesondere Verwandtschaft zwischen Vermieter und Mieter, ein zwischen Vermieter und Mieter bestehendes Beschäftigungsverhältnis oder die Übernahme besonderer Pflichten durch den Mieter;
- g) Anschrift der Wohnung;
- h) Namen und Anschriften der Mieter und Vermieter.

[www.halle.de](http://www.halle.de)

Quelle: Mietspiegel Stadt Halle (Saale) 2024

